Karten

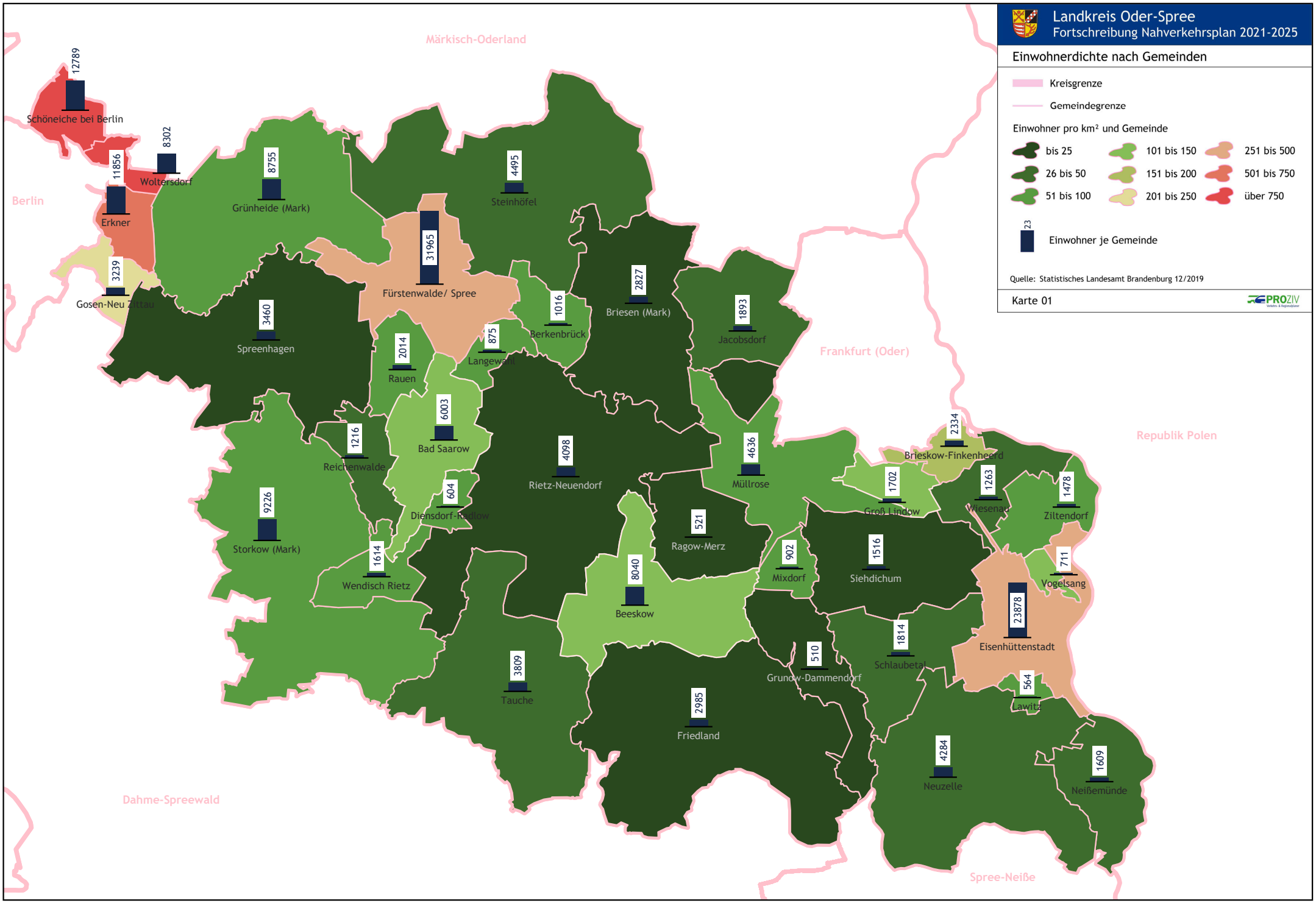
Landkreis Oder-Spree
Fortschreibung Nahverkehrsplan 2021-2025
Einwohnerdichte nach Gemeinden
Kreisgrenze
Gemeindegrenze
Einwohner pro km² und Gemeinde
bis 25
26 bis 50
51 bis 100
101 bis 150
151 bis 200
201 bis 250
251 bis 500
501 bis 750
über 750
23
Einwohner je Gemeinde
Quelle: Statistisches Landesamt Brandenburg 12/2019
Karte 01
PROZIV
Märkisch-Oderland
Berlin
Frankfurt (Oder)
Republik Polen
Dahme-Spreewald
Spree-Neiße
12789
Schöneiche bei Berlin
11856
Erkner
8302
Woltersdorf
3239
Gosen-Neu Zittau
8755
Grünheide (Mark)
4495
Steinhöfel
31965
Fürstenwalde/ Spree
3460
Spreenhagen
2014
Rauen
875
Langewahl
1016
Berkenbrück
2827
Briesen (Mark)
1893
Jacobsdorf
6003
Bad Saarow
1216
Reichenwalde
4098
Rietz-Neuendorf
4636
Müllrose
2334
Brieskow-Finkenheerd
1702
Groß Lindow
1263
Wiesenau
1478
Ziltendorf
9226
Storkow (Mark)
604
Diensdorf-Radlow
521
Ragow-Merz
902
Mixdorf
1516
Siehdichum
711
Vogelsang
1614
Wendisch Rietz
8040
Beeskow
23878
Eisenhüttenstadt
1814
Schlaubetal
510
Grunow-Dammendorf
3809
Tauche
2985
Friedland
564
Lawitz
4284
Neuzelle
1609
Neißemünde

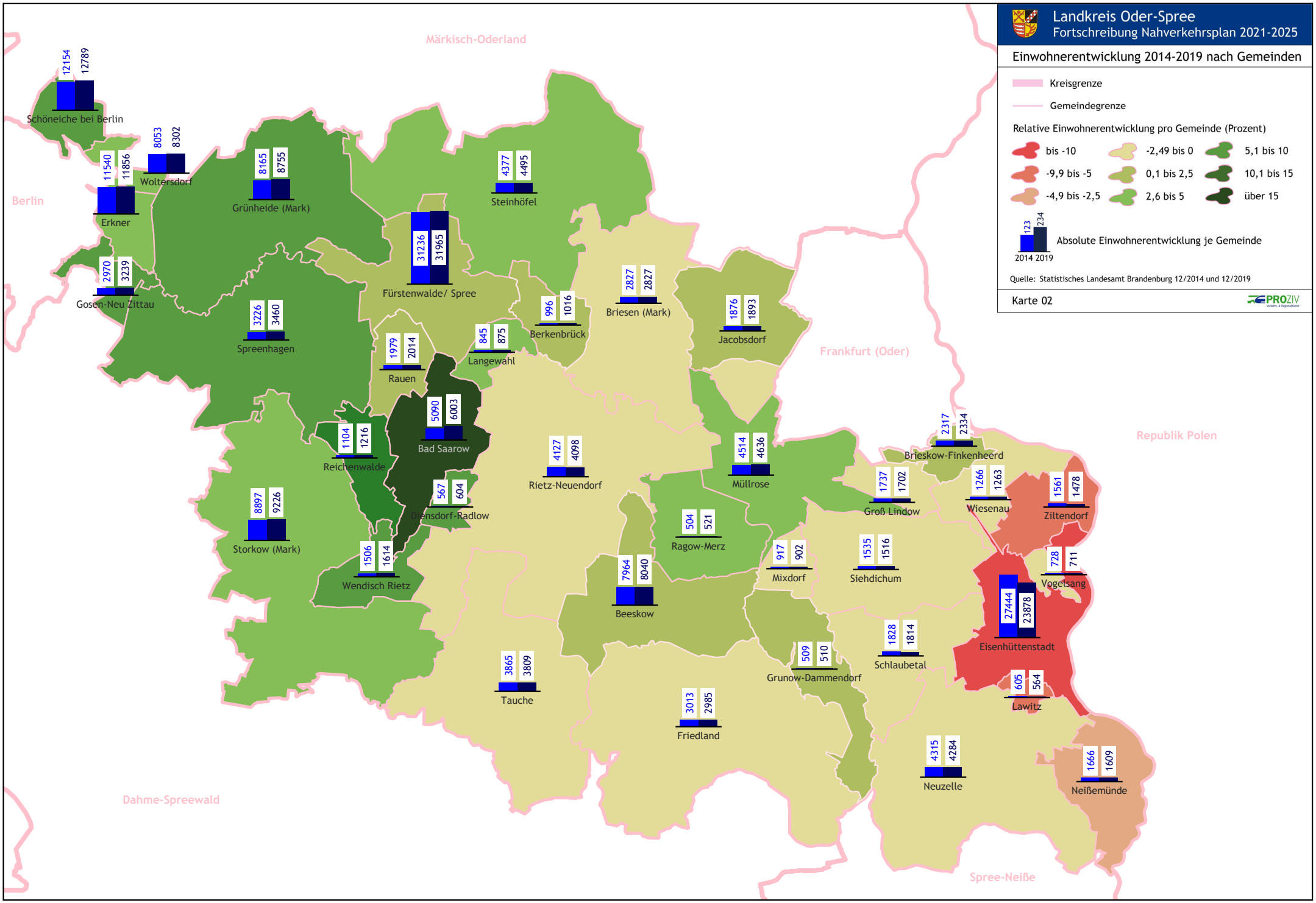
Landkreis Oder-Spree
Fortschreibung Nahverkehrsplan 2021-2025
Einwohnerentwicklung 2014-2019 nach Gemeinden
Kreisgrenze
Gemeindegrenze
Relative Einwohnerentwicklung pro Gemeinde (Prozent)
bis -10
-9,9 bis -5
-4,9 bis -2,5
-2,49 bis 0
0,1 bis 2,5
2,6 bis 5
5,1 bis 10
10,1 bis 15
über 15
123 234
2014 2019
Absolute Einwohnerentwicklung je Gemeinde
Quelle: Statistisches Landesamt Brandenburg 12/2014 und 12/2019
Karte 02
PROZIV
Märkisch-Oderland
Berlin
Frankfurt (Oder)
Republik Polen
Dahme-Spreewald
Spree-Neiße
Schöneiche bei Berlin 12154 12789
Woltersdorf 8053 8302
Erkner 11540 11856
Grünheide (Mark) 8165 8755
Steinhöfel 4377 4495
Gosen-Neu Zittau 2970 3239
Fürstenwalde/ Spree 31236 31965
Briesen (Mark) 2827 2827
Jacobsdorf 1876 1893
Berkenbrück 996 1016
Spreenhagen 3226 3460
Langewahl 845 875
Rauen 1979 2014
Bad Saarow 5090 6003
Reichenwalde 1104 1216
Rietz-Neuendorf 4127 4098
Müllrose 4514 4636
Brieskow-Finkenheerd 2317 2334
Groß Lindow 1737 1702
Wiesenau 1266 1263
Ziltendorf 1561 1478
Diensdorf-Radlow 567 604
Storkow (Mark) 8897 9226
Ragow-Merz 504 521
Mixdorf 917 902
Siehdichum 1535 1516
Vogelsang 728 711
Wendisch Rietz 1506 1614
Beeskow 7964 8040
Eisenhüttenstadt 27444 23878
Schlaubetal 1828 1814
Grunow-Dammendorf 509 510
Tauche 3865 3809
Lawitz 605 564
Friedland 3013 2985
Neuzelle 4315 4284
Neißemünde 1666 1609

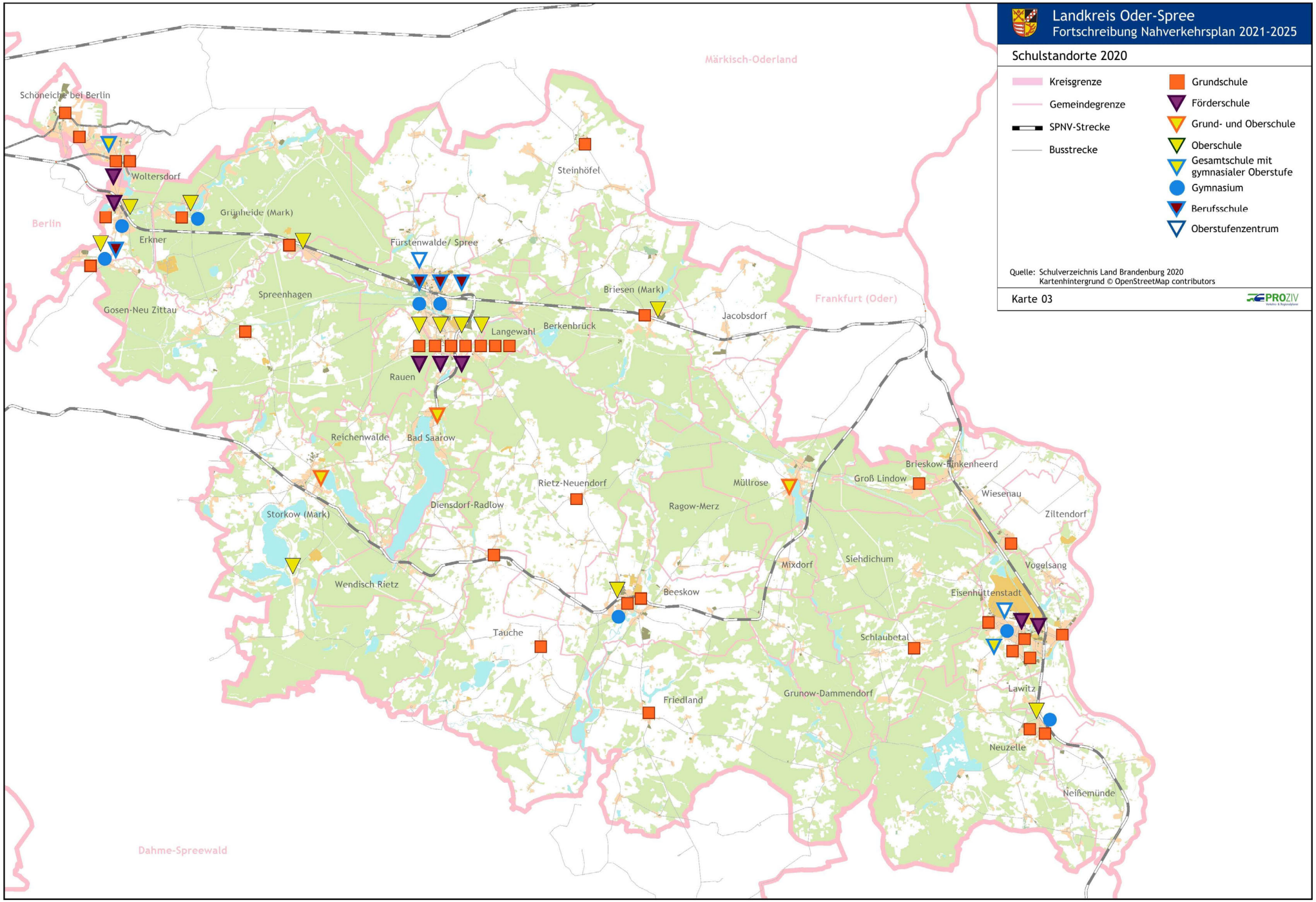
Landkreis Oder-Spree
Fortschreibung Nahverkehrsplan 2021-2025
Schulstandorte 2020
Kreisgrenze
Gemeindegrenze
SPNV-Strecke
Busstrecke
Grundschule
Förderschule
Grund- und Oberschule
Oberschule
Gesamtschule mit gymnasialer Oberstufe
Gymnasium
Berufsschule
Oberstufenzentrum
Quelle: Schulverzeichnis Land Brandenburg 2020
Kartenhintergrund © OpenStreetMap contributors
Karte 03
PROZIV
Märkisch-Oderland
Frankfurt (Oder)
Dahme-Spreewald
Berlin
Schöneiche bei Berlin
Woltersdorf
Grünheide (Mark)
Erkner
Gosen-Neu Zittau
Spreenhagen
Fürstenwalde/ Spree
Steinhöfel
Briesen (Mark)
Jacobsdorf
Berkenbrück
Langewahl
Rauen
Reichenwalde
Bad Saarow
Storkow (Mark)
Diensdorf-Radlow
Rietz-Neuendorf
Ragow-Merz
Müllrose
Groß Lindow
Brieskow-Finkenheerd
Wiesenau
Ziltendorf
Wendisch Rietz
Beeskow
Mixdorf
Siehdichum
Vogelsang
Eisenhüttenstadt
Tauche
Schlaubetal
Friedland
Grunow-Dammendorf
Lawitz
Neuzelle
Neißemünde

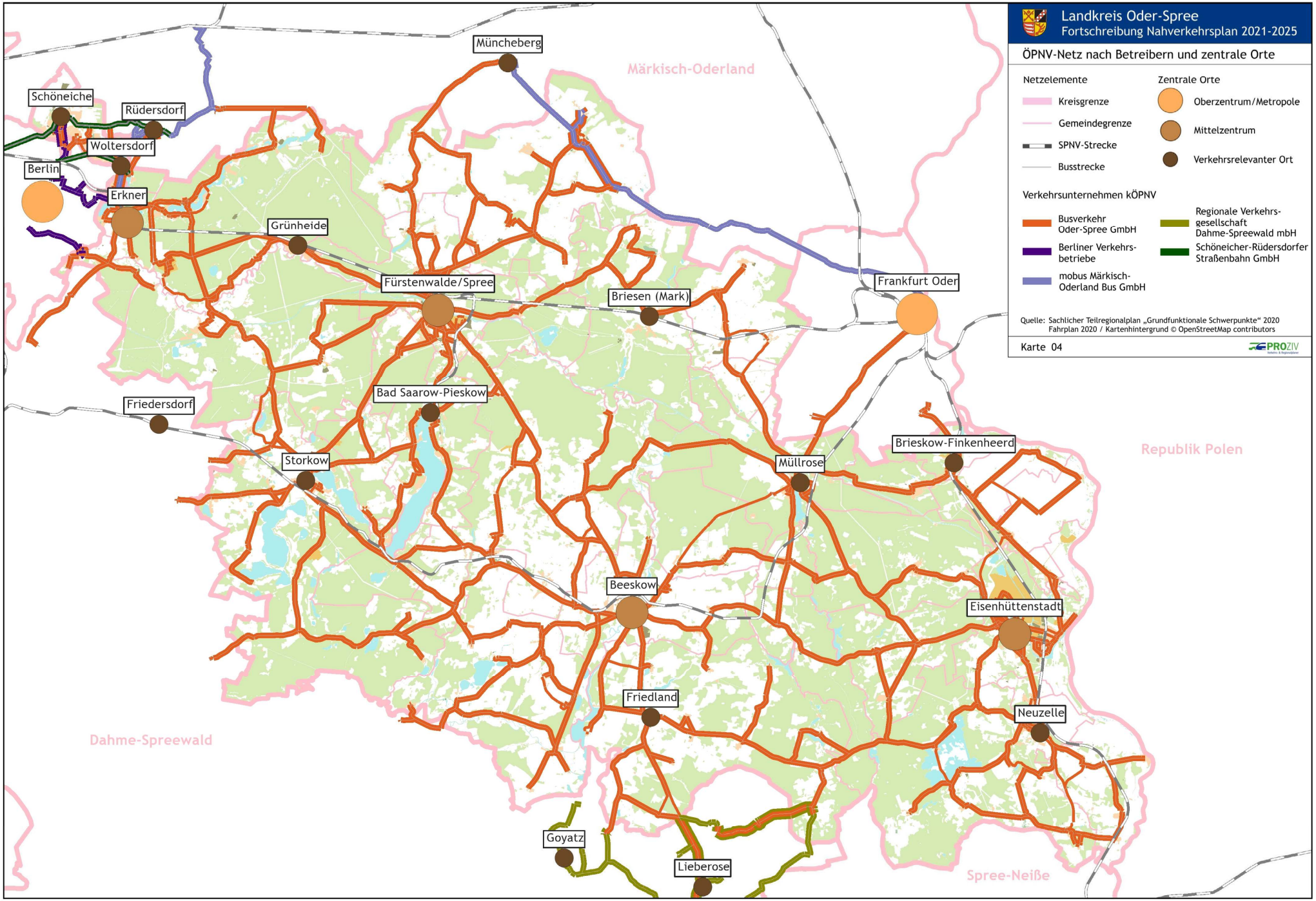
Landkreis Oder-Spree
Fortschreibung Nahverkehrsplan 2021-2025
ÖPNV-Netz nach Betreibern und zentrale Orte
Netzelemente
Kreisgrenze
Gemeindegrenze
SPNV-Strecke
Busstrecke
Zentrale Orte
Oberzentrum/Metropole
Mittelzentrum
Verkehrsrelevanter Ort
Verkehrsunternehmen kÖPNV
Busverkehr Oder-Spree GmbH
Berliner Verkehrs-betriebe
mobus Märkisch-Oderland Bus GmbH
Regionale Verkehrs-gesellschaft Dahme-Spreewald mbH
Schöneicher-Rüdersdorfer Straßenbahn GmbH
Quelle: Sachlicher Teilregionalplan „Grundfunktionale Schwerpunkte“ 2020
Fahrplan 2020 / Kartenhintergrund © OpenStreetMap contributors
Karte 04
PROZIV
Müncheberg
Märkisch-Oderland
Schöneiche
Rüdersdorf
Woltersdorf
Berlin
Erkner
Grünheide
Fürstenwalde/Spree
Briesen (Mark)
Frankfurt Oder
Friedersdorf
Bad Saarow-Pieskow
Storkow
Müllrose
Brieskow-Finkenheerd
Republik Polen
Beeskow
Eisenhüttenstadt
Friedland
Neuzelle
Dahme-Spreewald
Goyatz
Lieberose
Spree-Neiße

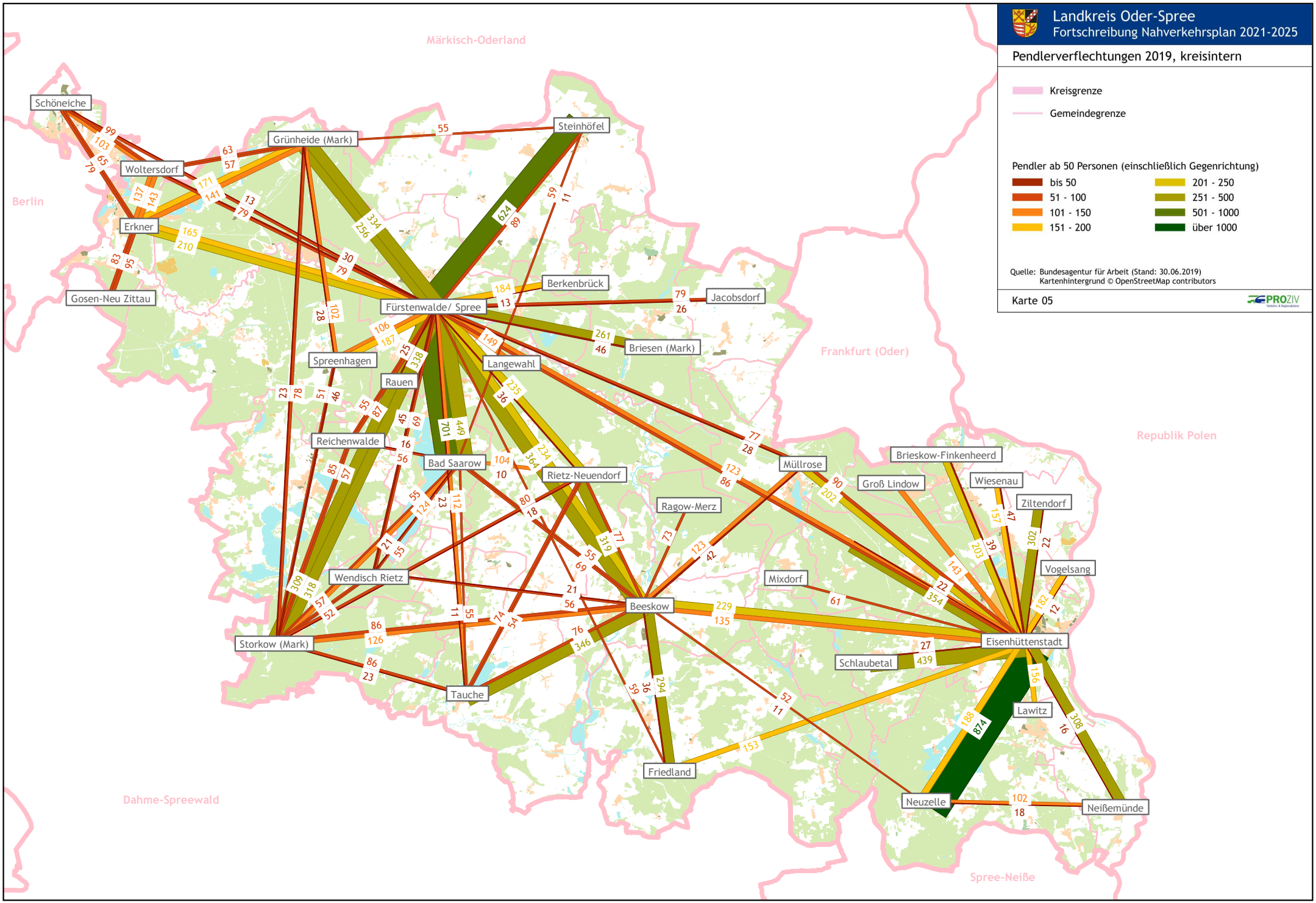
Landkreis Oder-Spree
Fortschreibung Nahverkehrsplan 2021-2025
Pendlerverflechtungen 2019, kreisintern
Kreisgrenze
Gemeindegrenze
Pendler ab 50 Personen (einschließlich Gegenrichtung)
bis 50
51 - 100
101 - 150
151 - 200
201 - 250
251 - 500
501 - 1000
über 1000
Quelle: Bundesagentur für Arbeit (Stand: 30.06.2019)
Kartenhintergrund © OpenStreetMap contributors
Karte 05
PROZIV
Märkisch-Oderland
Berlin
Frankfurt (Oder)
Republik Polen
Dahme-Spreewald
Spree-Neiße
Schöneiche
Woltersdorf
Erkner
Gosen-Neu Zittau
Grünheide (Mark)
Steinhöfel
Berkenbrück
Jacobsdorf
Fürstenwalde/ Spree
Briesen (Mark)
Spreenhagen
Rauen
Langewahl
Reichenwalde
Bad Saarow
Rietz-Neuendorf
Müllrose
Brieskow-Finkenheerd
Groß Lindow
Wiesenau
Ziltendorf
Ragow-Merz
Vogelsang
Mixdorf
Wendisch Rietz
Beeskow
Eisenhüttenstadt
Storkow (Mark)
Schlaubetal
Tauche
Lawitz
Friedland
Neuzelle
Neißemünde

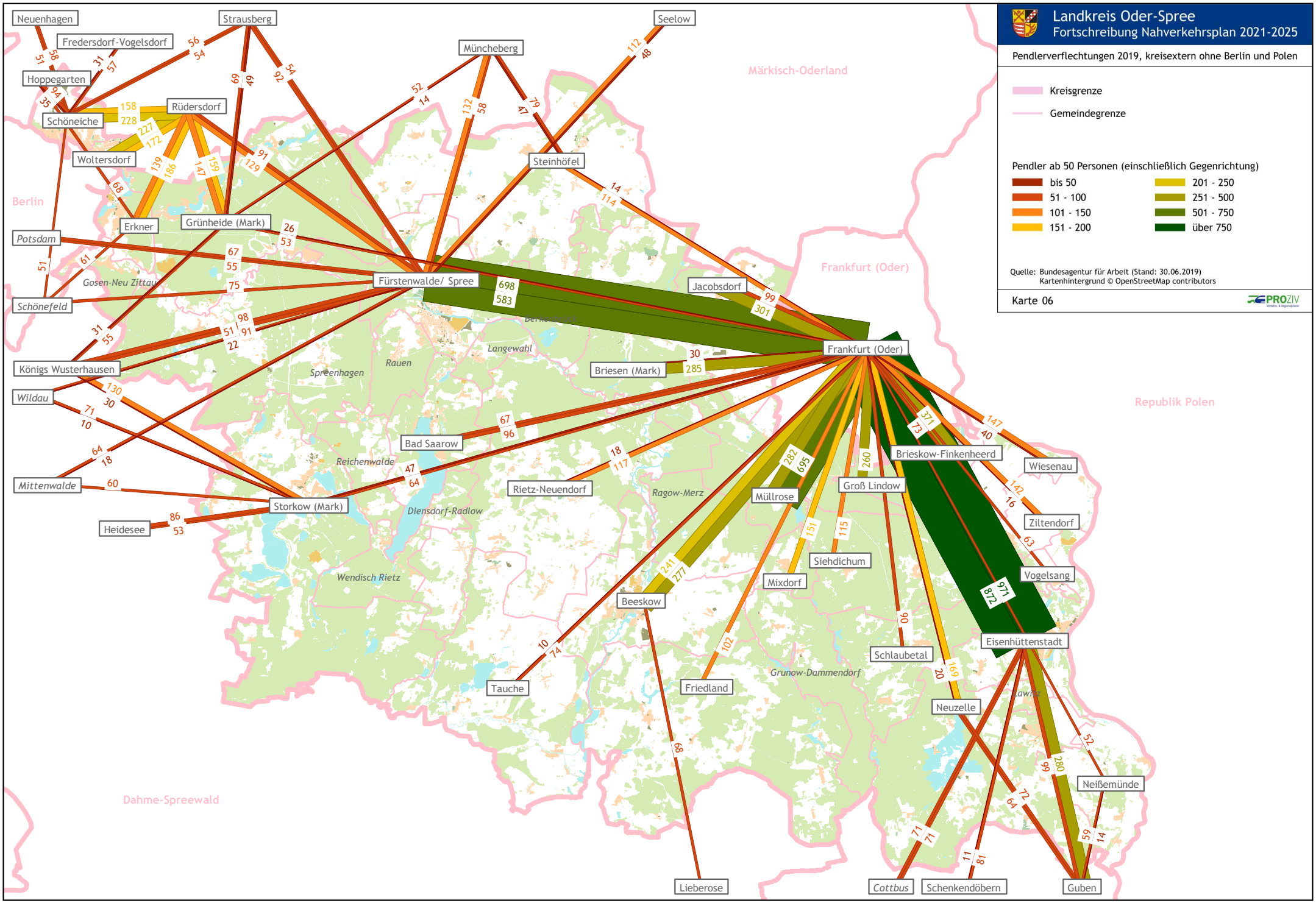
Landkreis Oder-Spree
Fortschreibung Nahverkehrsplan 2021-2025
Pendlerverflechtungen 2019, kreisextern ohne Berlin und Polen
Kreisgrenze
Gemeindegrenze
Pendler ab 50 Personen (einschließlich Gegenrichtung)
bis 50
51 - 100
101 - 150
151 - 200
201 - 250
251 - 500
501 - 750
über 750
Quelle: Bundesagentur für Arbeit (Stand: 30.06.2019)
Kartenhintergrund © OpenStreetMap contributors
Karte 06
PROZIV
Neuenhagen
Fredersdorf-Vogelsdorf
Strausberg
Müncheberg
Seelow
Hoppegarten
Rüdersdorf
Schöneiche
Woltersdorf
Steinhöfel
Erkner
Grünheide (Mark)
Potsdam
Gosen-Neu Zittau
Schönefeld
Fürstenwalde/ Spree
Jacobsdorf
Frankfurt (Oder)
Königs Wusterhausen
Wildau
Spreenhagen
Rauen
Langewahl
Briesen (Mark)
Bad Saarow
Reichenwalde
Mittenwalde
Storkow (Mark)
Heidesee
Rietz-Neuendorf
Ragow-Merz
Müllrose
Groß Lindow
Brieskow-Finkenheerd
Wiesenau
Ziltendorf
Diensdorf-Radlow
Wendisch Rietz
Siehdichum
Mixdorf
Vogelsang
Beeskow
Eisenhüttenstadt
Schlaubetal
Grunow-Dammendorf
Tauche
Friedland
Neuzelle
Neißemünde
Lieberose
Cottbus
Schenkendöbern
Guben
Berlin
Märkisch-Oderland
Frankfurt (Oder)
Republik Polen
Dahme-Spreewald

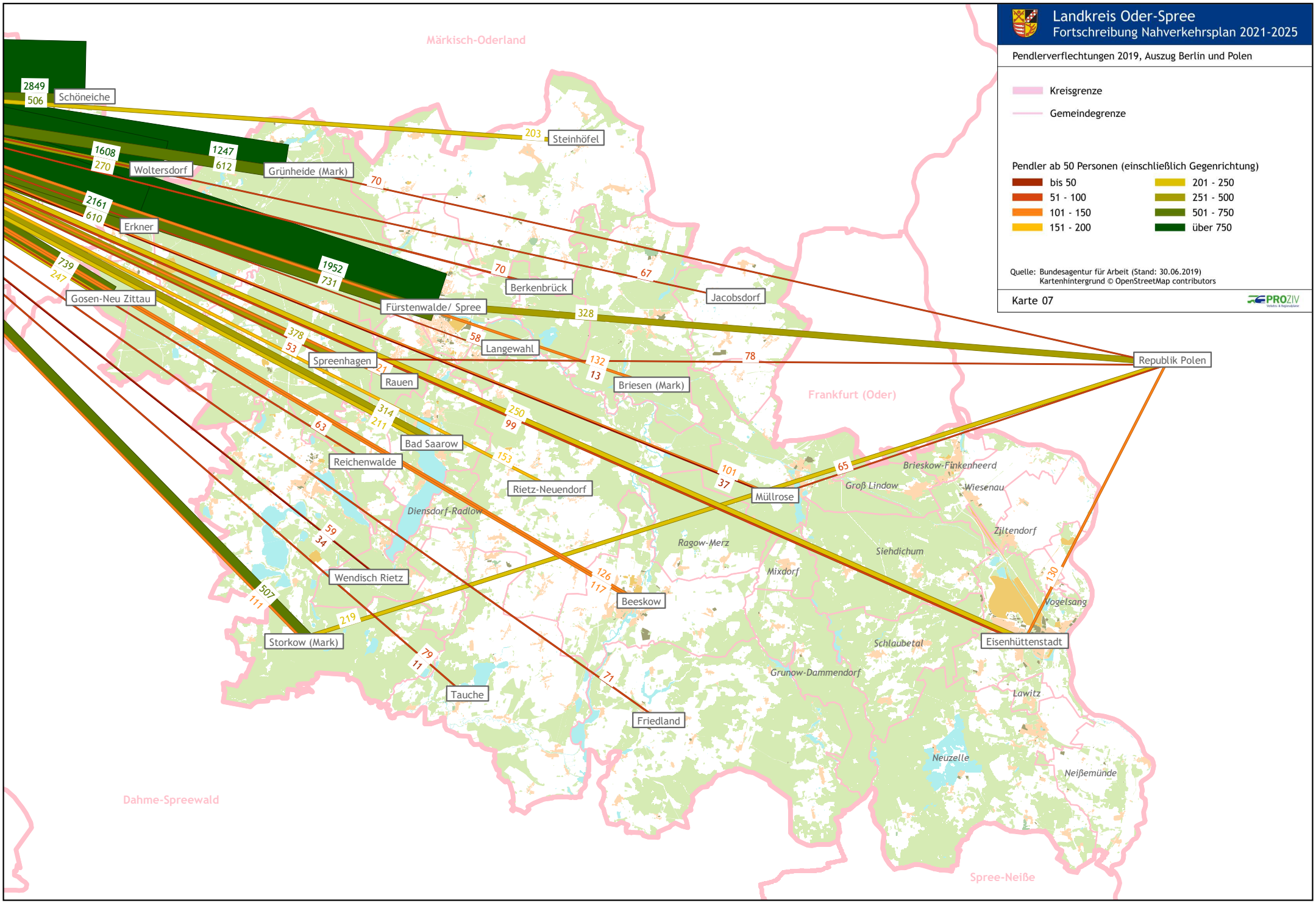
Landkreis Oder-Spree
Fortschreibung Nahverkehrsplan 2021-2025
Pendlerverflechtungen 2019, Auszug Berlin und Polen
Kreisgrenze
Gemeindegrenze
Pendler ab 50 Personen (einschließlich Gegenrichtung)
bis 50
51 - 100
101 - 150
151 - 200
201 - 250
251 - 500
501 - 750
über 750
Quelle: Bundesagentur für Arbeit (Stand: 30.06.2019)
Kartenhintergrund © OpenStreetMap contributors
Karte 07
PROZIV
Märkisch-Oderland
Frankfurt (Oder)
Dahme-Spreewald
Spree-Neiße
Schöneiche
Steinhöfel
Woltersdorf
Grünheide (Mark)
Erkner
Gosen-Neu Zittau
Fürstenwalde/ Spree
Berkenbrück
Jacobsdorf
Langewahl
Spreenhagen
Rauen
Briesen (Mark)
Republik Polen
Bad Saarow
Reichenwalde
Rietz-Neuendorf
Müllrose
Wendisch Rietz
Beeskow
Storkow (Mark)
Tauche
Friedland
Eisenhüttenstadt
Brieskow-Finkenheerd
Groß Lindow
Wiesenau
Ziltendorf
Siehdichum
Mixdorf
Ragow-Merz
Diensdorf-Radlow
Vogelsang
Schlaubetal
Grunow-Dammendorf
Lawitz
Neuzelle
Neißemünde
2849
506
203
1608
270
1247
612
70
2161
610
1952
731
70
67
739
247
328
378
53
58
132
13
78
21
314
211
250
99
63
153
101
37
65
59
34
126
117
507
111
219
79
11
71

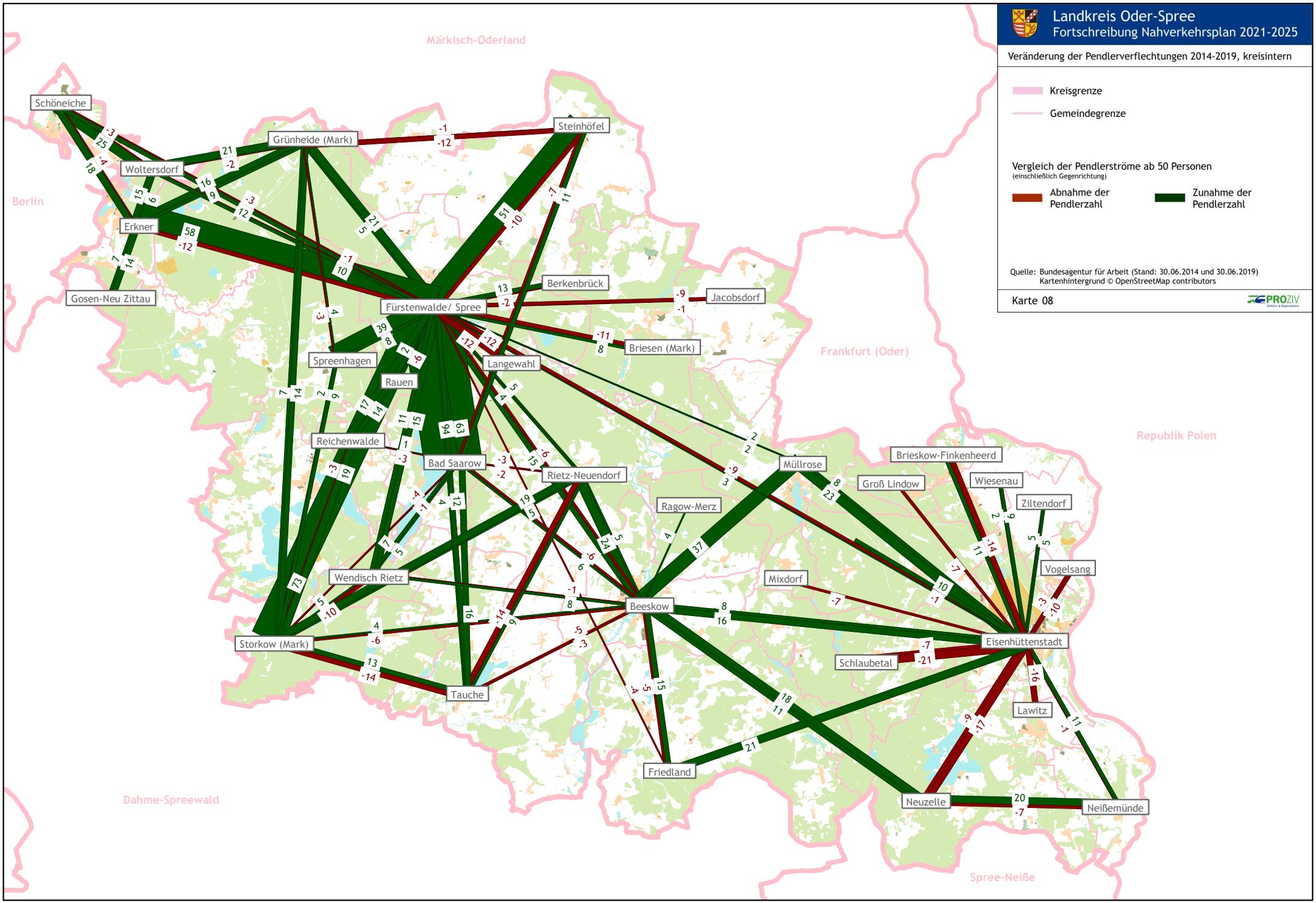
Landkreis Oder-Spree
Fortschreibung Nahverkehrsplan 2021-2025
Veränderung der Pendlerverflechtungen 2014-2019, kreisintern
Kreisgrenze
Gemeindegrenze
Vergleich der Pendlerströme ab 50 Personen
(einschließlich Gegenrichtung)
Abnahme der Pendlerzahl
Zunahme der Pendlerzahl
Quelle: Bundesagentur für Arbeit (Stand: 30.06.2014 und 30.06.2019)
Kartenhintergrund © OpenStreetMap contributors
Karte 08
PROZIV
Märkisch-Oderland
Berlin
Frankfurt (Oder)
Republik Polen
Dahme-Spreewald
Spree-Neiße
Schöneiche
Woltersdorf
Erkner
Gosen-Neu Zittau
Grünheide (Mark)
Steinhöfel
Berkenbrück
Jacobsdorf
Fürstenwalde/ Spree
Briesen (Mark)
Langewahl
Spreenhagen
Rauen
Reichenwalde
Bad Saarow
Rietz-Neuendorf
Müllrose
Brieskow-Finkenheerd
Groß Lindow
Wiesenau
Ziltendorf
Ragow-Merz
Vogelsang
Mixdorf
Wendisch Rietz
Beeskow
Eisenhüttenstadt
Storkow (Mark)
Schlaubetal
Tauche
Lawitz
Friedland
Neuzelle
Neißemünde

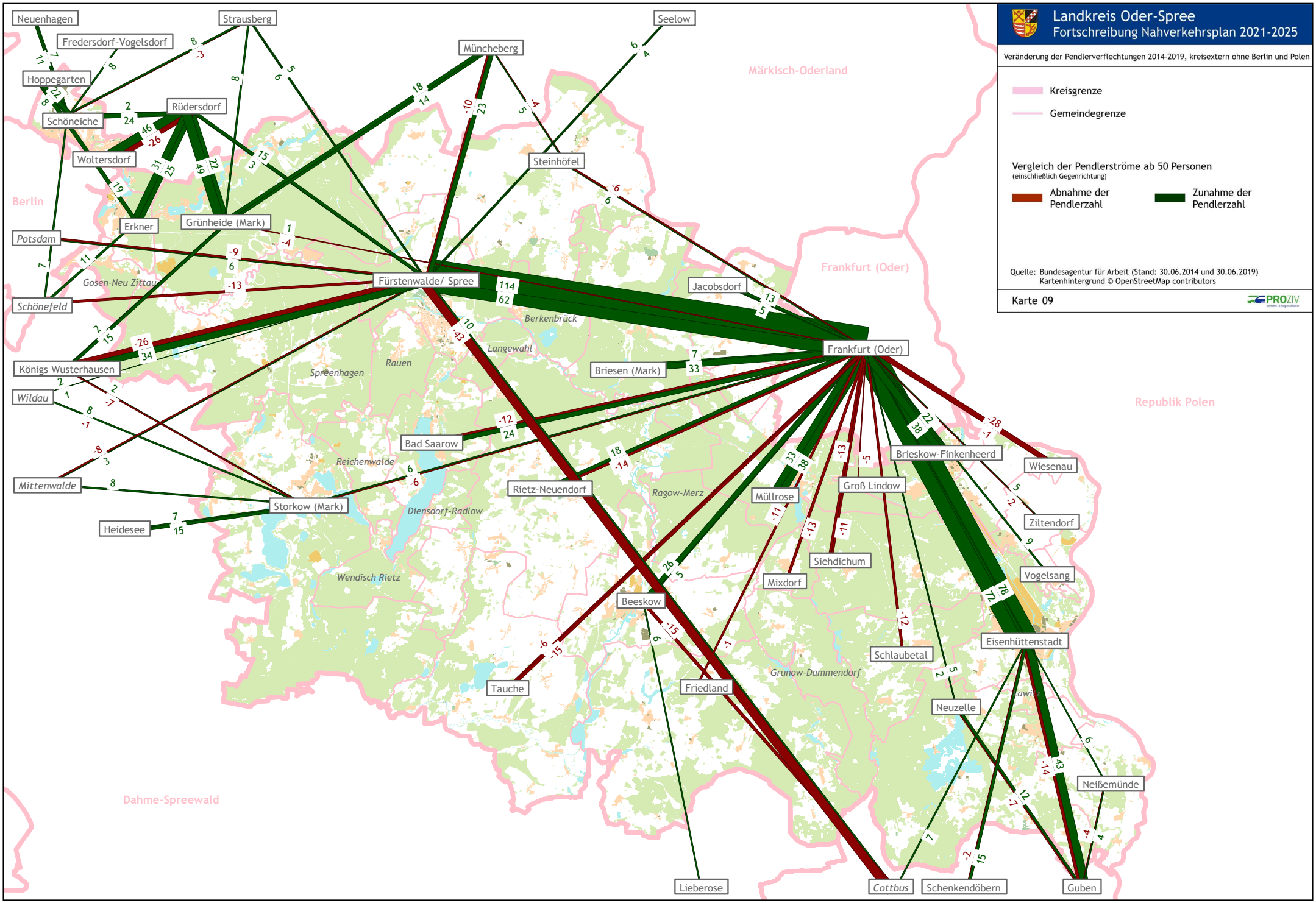
Landkreis Oder-Spree
Fortschreibung Nahverkehrsplan 2021-2025
Veränderung der Pendlerverflechtungen 2014-2019, kreisextern ohne Berlin und Polen
Kreisgrenze
Gemeindegrenze
Vergleich der Pendlerströme ab 50 Personen
(einschließlich Gegenrichtung)
Abnahme der Pendlerzahl
Zunahme der Pendlerzahl
Quelle: Bundesagentur für Arbeit (Stand: 30.06.2014 und 30.06.2019)
Kartenhintergrund © OpenStreetMap contributors
Karte 09
PROZIV
Neuenhagen
Fredersdorf-Vogelsdorf
Strausberg
Seelow
Müncheberg
Hoppegarten
Rüdersdorf
Schöneiche
Woltersdorf
Steinhöfel
Berlin
Erkner
Grünheide (Mark)
Potsdam
Gosen-Neu Zittau
Schönefeld
Fürstenwalde/ Spree
Jacobsdorf
Frankfurt (Oder)
Berkenbrück
Langewahl
Königs Wusterhausen
Spreenhagen
Rauen
Briesen (Mark)
Wildau
Bad Saarow
Reichenwalde
Brieskow-Finkenheerd
Wiesenau
Mittenwalde
Rietz-Neuendorf
Ragow-Merz
Müllrose
Groß Lindow
Storkow (Mark)
Diensdorf-Radlow
Heidesee
Ziltendorf
Siehdichum
Vogelsang
Wendisch Rietz
Mixdorf
Beeskow
Eisenhüttenstadt
Schlaubetal
Grunow-Dammendorf
Tauche
Friedland
Neuzelle
Neißemünde
Dahme-Spreewald
Lieberose
Cottbus
Schenkendöbern
Guben
Märkisch-Oderland
Frankfurt (Oder)
Republik Polen

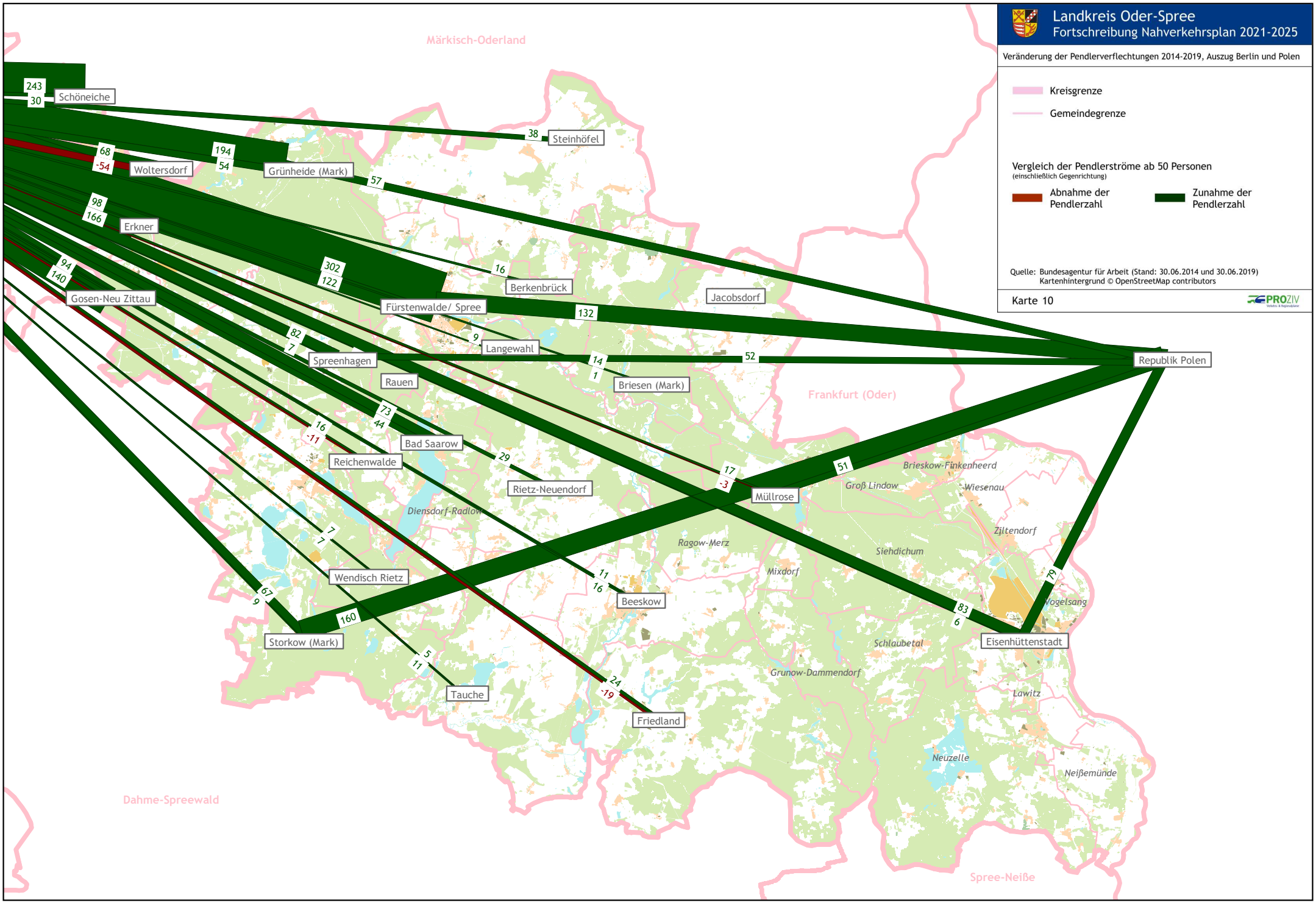
Landkreis Oder-Spree
Fortschreibung Nahverkehrsplan 2021-2025
Veränderung der Pendlerverflechtungen 2014-2019, Auszug Berlin und Polen
Kreisgrenze
Gemeindegrenze
Vergleich der Pendlerströme ab 50 Personen
(einschließlich Gegenrichtung)
Abnahme der Pendlerzahl
Zunahme der Pendlerzahl
Quelle: Bundesagentur für Arbeit (Stand: 30.06.2014 und 30.06.2019)
Kartenhintergrund © OpenStreetMap contributors
Karte 10
PROZIV
Märkisch-Oderland
Frankfurt (Oder)
Dahme-Spreewald
Spree-Neiße
Schöneiche
Steinhöfel
Woltersdorf
Grünheide (Mark)
Erkner
Gosen-Neu Zittau
Berkenbrück
Jacobsdorf
Fürstenwalde/ Spree
Langewahl
Spreenhagen
Rauen
Briesen (Mark)
Bad Saarow
Reichenwalde
Rietz-Neuendorf
Müllrose
Diensdorf-Radlow
Wendisch Rietz
Storkow (Mark)
Beeskow
Tauche
Friedland
Republik Polen
Brieskow-Finkenheerd
Groß Lindow
Wiesenau
Ziltendorf
Ragow-Merz
Siehdichum
Mixdorf
Vogelsang
Eisenhüttenstadt
Schlaubetal
Grunow-Dammendorf
Lawitz
Neuzelle
Neißemünde
243
30
38
68
-54
194
54
57
98
166
302
122
16
132
94
140
82
7
9
14
1
52
73
44
16
-11
29
17
-3
51
7
7
11
16
67
9
160
5
11
24
-19
83
6
79

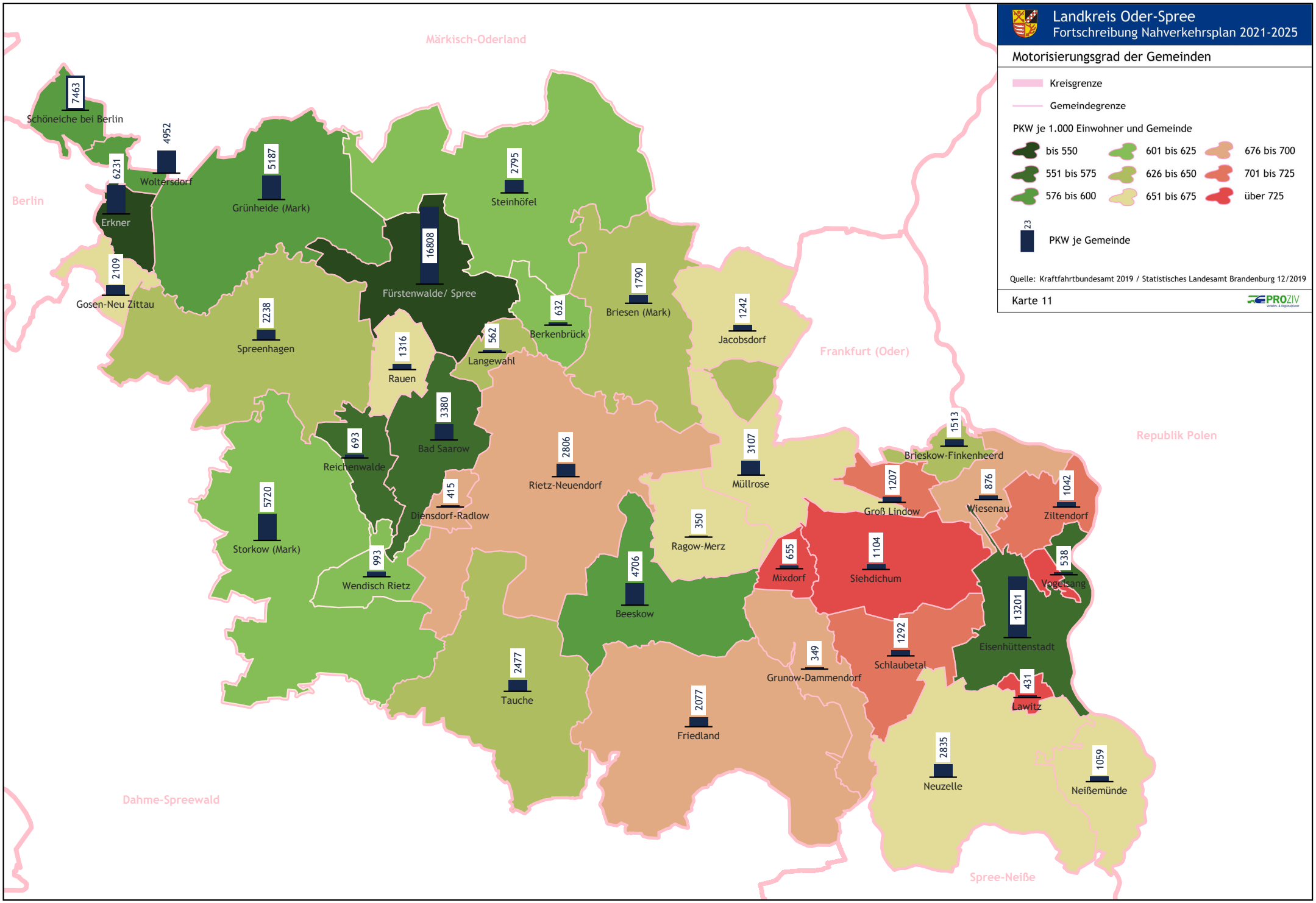
Landkreis Oder-Spree
Fortschreibung Nahverkehrsplan 2021-2025
Motorisierungsgrad der Gemeinden
Kreisgrenze
Gemeindegrenze
PKW je 1.000 Einwohner und Gemeinde
bis 550
551 bis 575
576 bis 600
601 bis 625
626 bis 650
651 bis 675
676 bis 700
701 bis 725
über 725
23
PKW je Gemeinde
Quelle: Kraftfahrtbundesamt 2019 / Statistisches Landesamt Brandenburg 12/2019
Karte 11
PROZIV
Märkisch-Oderland
Berlin
Frankfurt (Oder)
Republik Polen
Dahme-Spreewald
Spree-Neiße
7463 Schöneiche bei Berlin
4952 Woltersdorf
6231 Erkner
5187 Grünheide (Mark)
2795 Steinhöfel
16808 Fürstenwalde/ Spree
2109 Gosen-Neu Zittau
2238 Spreenhagen
1316 Rauen
562 Langewahl
632 Berkenbrück
1790 Briesen (Mark)
1242 Jacobsdorf
3380 Bad Saarow
693 Reichenwalde
2806 Rietz-Neuendorf
3107 Müllrose
1513 Brieskow-Finkenheerd
1207 Groß Lindow
876 Wiesenau
1042 Ziltendorf
5720 Storkow (Mark)
415 Diensdorf-Radlow
350 Ragow-Merz
655 Mixdorf
1104 Siehdichum
538 Vogelsang
993 Wendisch Rietz
4706 Beeskow
13201 Eisenhüttenstadt
1292 Schlaubetal
349 Grunow-Dammendorf
431 Lawitz
2477 Tauche
2077 Friedland
2835 Neuzelle
1059 Neißemünde

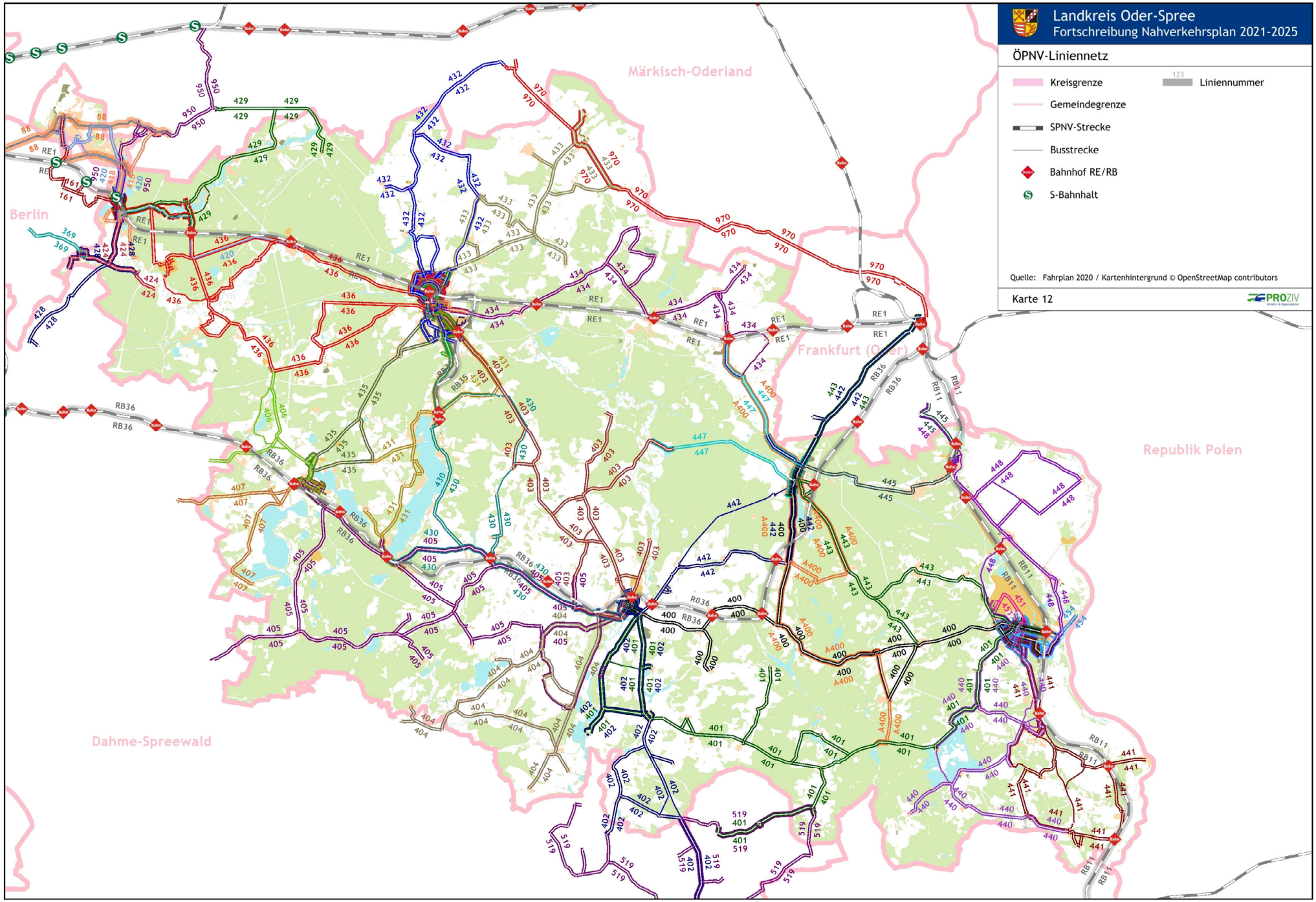
Landkreis Oder-Spree
Fortschreibung Nahverkehrsplan 2021-2025
ÖPNV-Liniennetz
Kreisgrenze
Gemeindegrenze
SPNV-Strecke
Busstrecke
Bahnhof RE/RB
S-Bahnhalt
Liniennummer
Quelle: Fahrplan 2020 / Kartenhintergrund © OpenStreetMap contributors
Karte 12
PROZIV
Berlin
Märkisch-Oderland
Frankfurt (Oder)
Republik Polen
Dahme-Spreewald

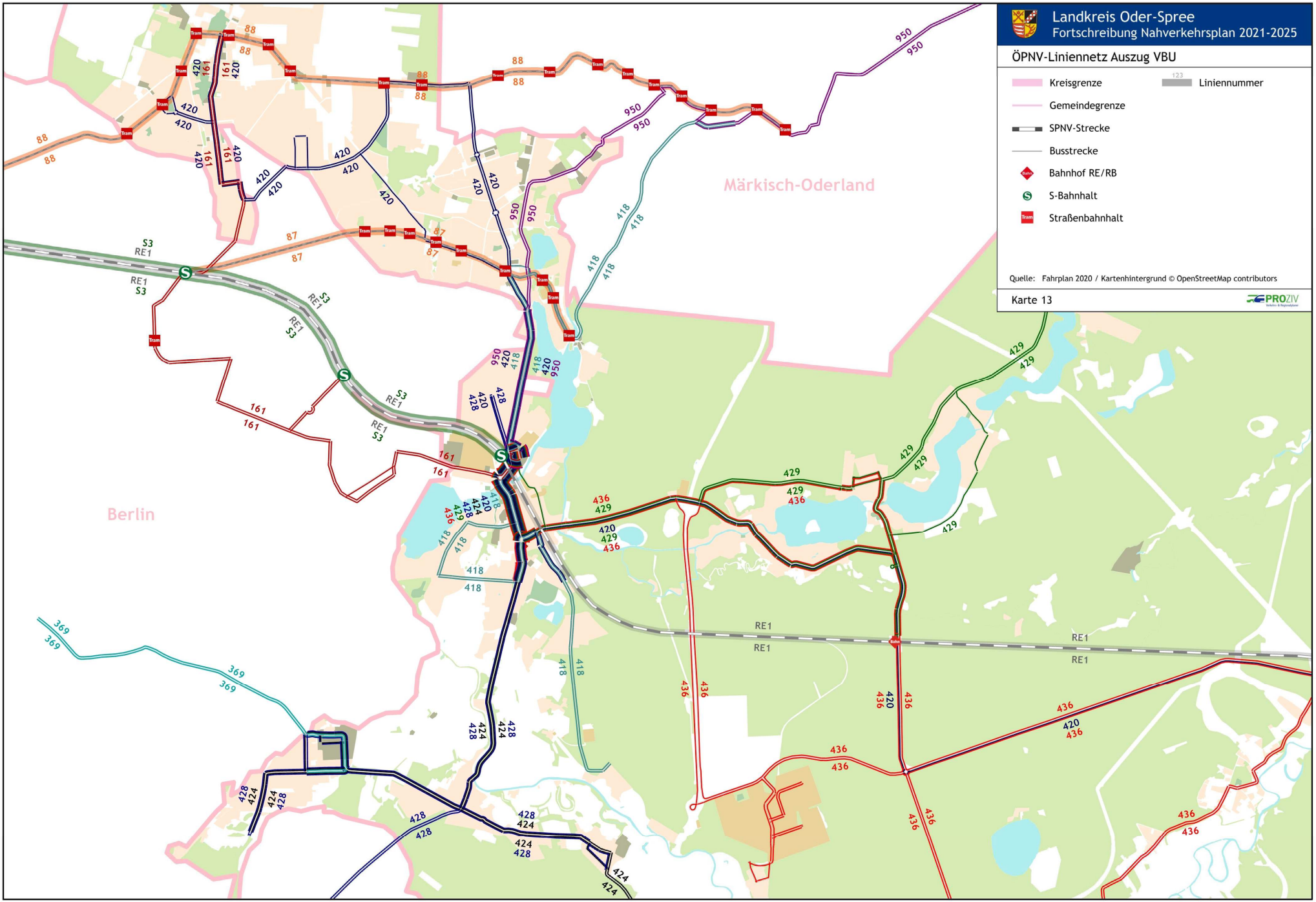
Landkreis Oder-Spree
Fortschreibung Nahverkehrsplan 2021-2025
ÖPNV-Liniennetz Auszug VBU
Kreisgrenze
Gemeindegrenze
SPNV-Strecke
Busstrecke
Bahnhof RE/RB
S-Bahnhalt
Straßenbahnhalt
Liniennummer
Quelle: Fahrplan 2020 / Kartenhintergrund © OpenStreetMap contributors
Karte 13
PROZIV
Märkisch-Oderland
Berlin

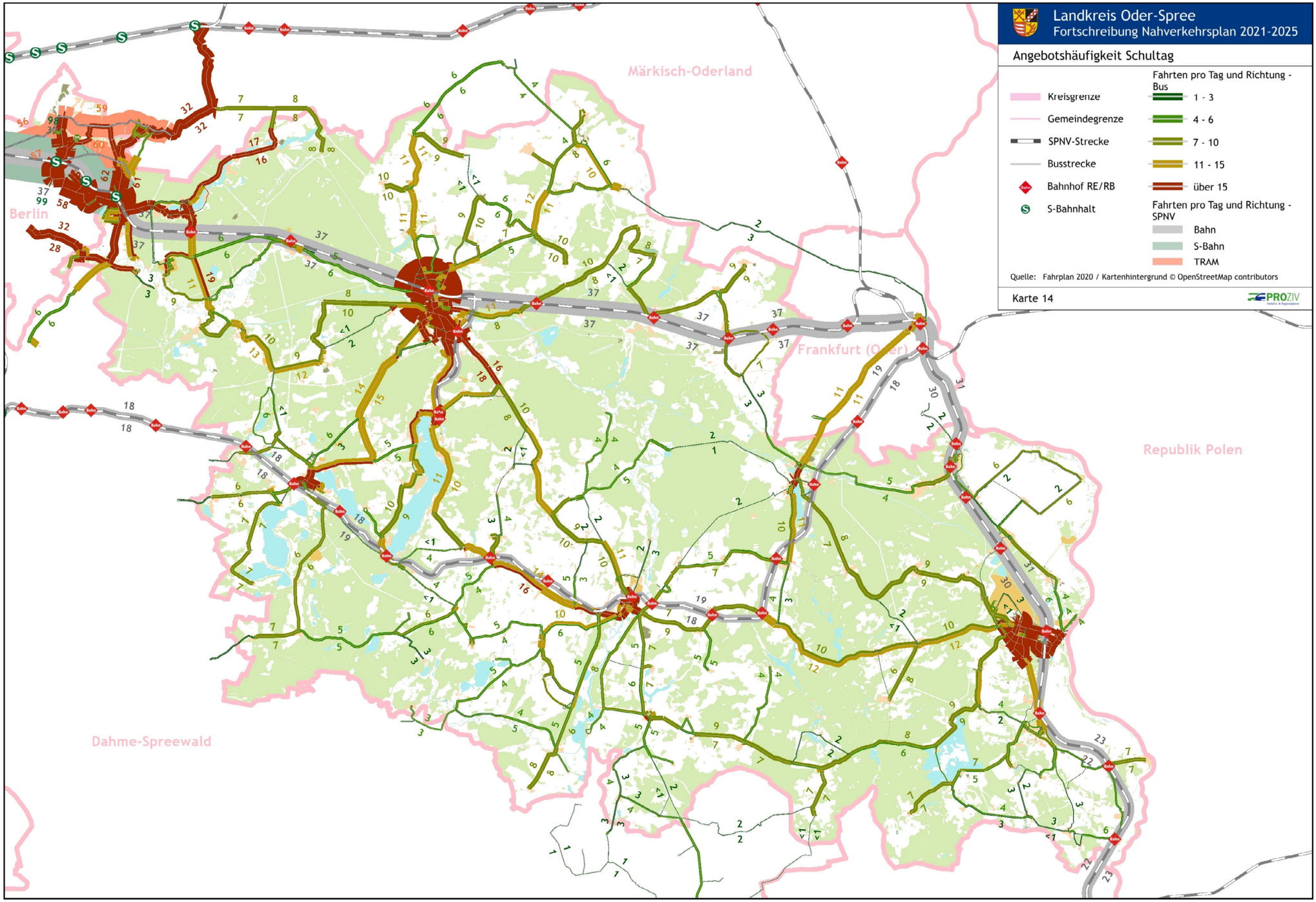
Landkreis Oder-Spree
Fortschreibung Nahverkehrsplan 2021-2025
Angebotshäufigkeit Schultag
Kreisgrenze
Gemeindegrenze
SPNV-Strecke
Busstrecke
Bahnhof RE/RB
S-Bahnhalt
Fahrten pro Tag und Richtung - Bus
1 - 3
4 - 6
7 - 10
11 - 15
über 15
Fahrten pro Tag und Richtung - SPNV
Bahn
S-Bahn
TRAM
Quelle: Fahrplan 2020 / Kartenhintergrund © OpenStreetMap contributors
Karte 14
PROZIV
Märkisch-Oderland
Berlin
Frankfurt (Oder)
Republik Polen
Dahme-Spreewald

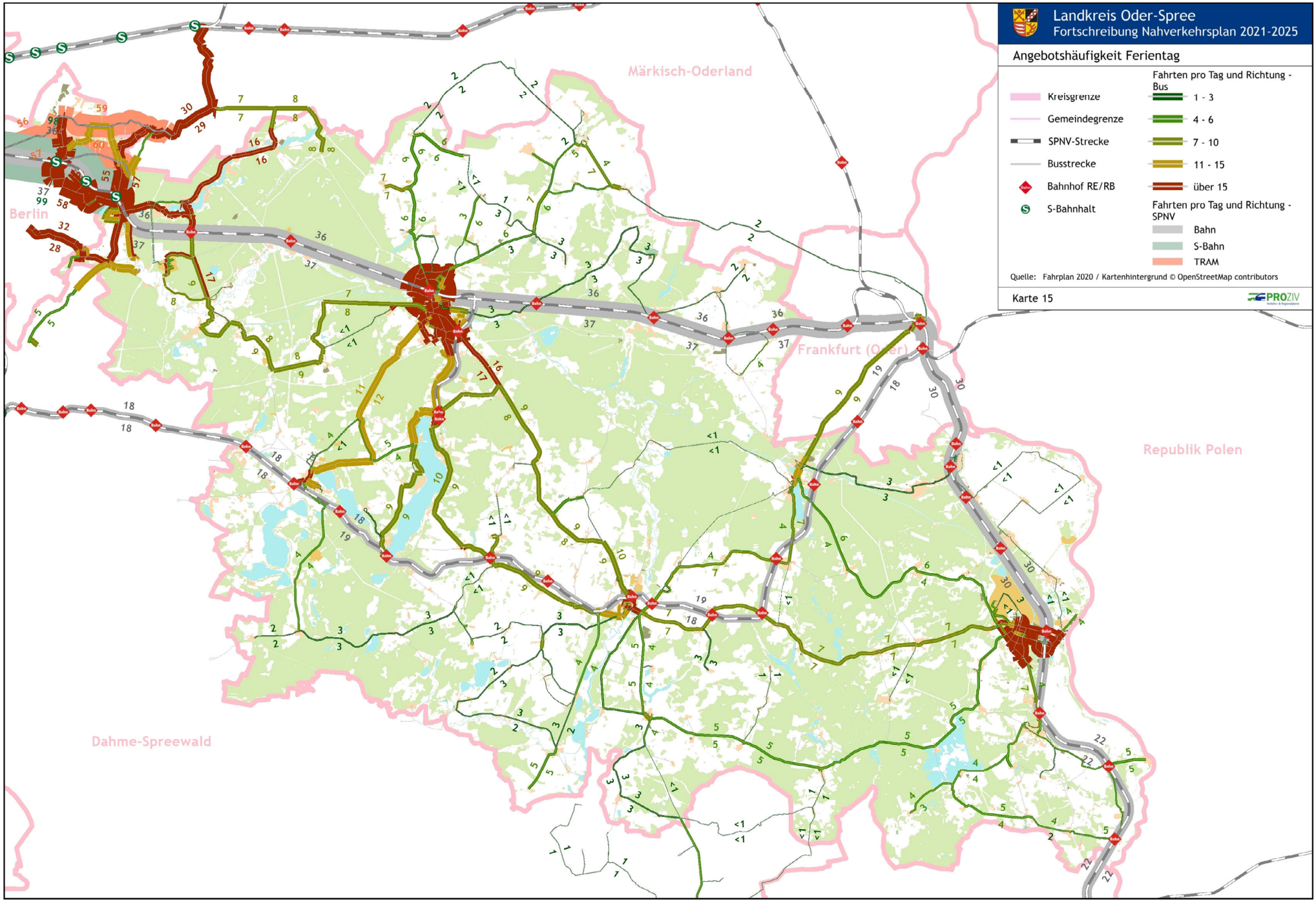
Landkreis Oder-Spree
Fortschreibung Nahverkehrsplan 2021-2025
Angebotshäufigkeit Ferientag
Kreisgrenze
Gemeindegrenze
SPNV-Strecke
Busstrecke
Bahnhof RE/RB
S-Bahnhalt
Fahrten pro Tag und Richtung - Bus
1 - 3
4 - 6
7 - 10
11 - 15
über 15
Fahrten pro Tag und Richtung - SPNV
Bahn
S-Bahn
TRAM
Quelle: Fahrplan 2020 / Kartenhintergrund © OpenStreetMap contributors
Karte 15
PROZIV
Märkisch-Oderland
Berlin
Frankfurt (Oder)
Republik Polen
Dahme-Spreewald

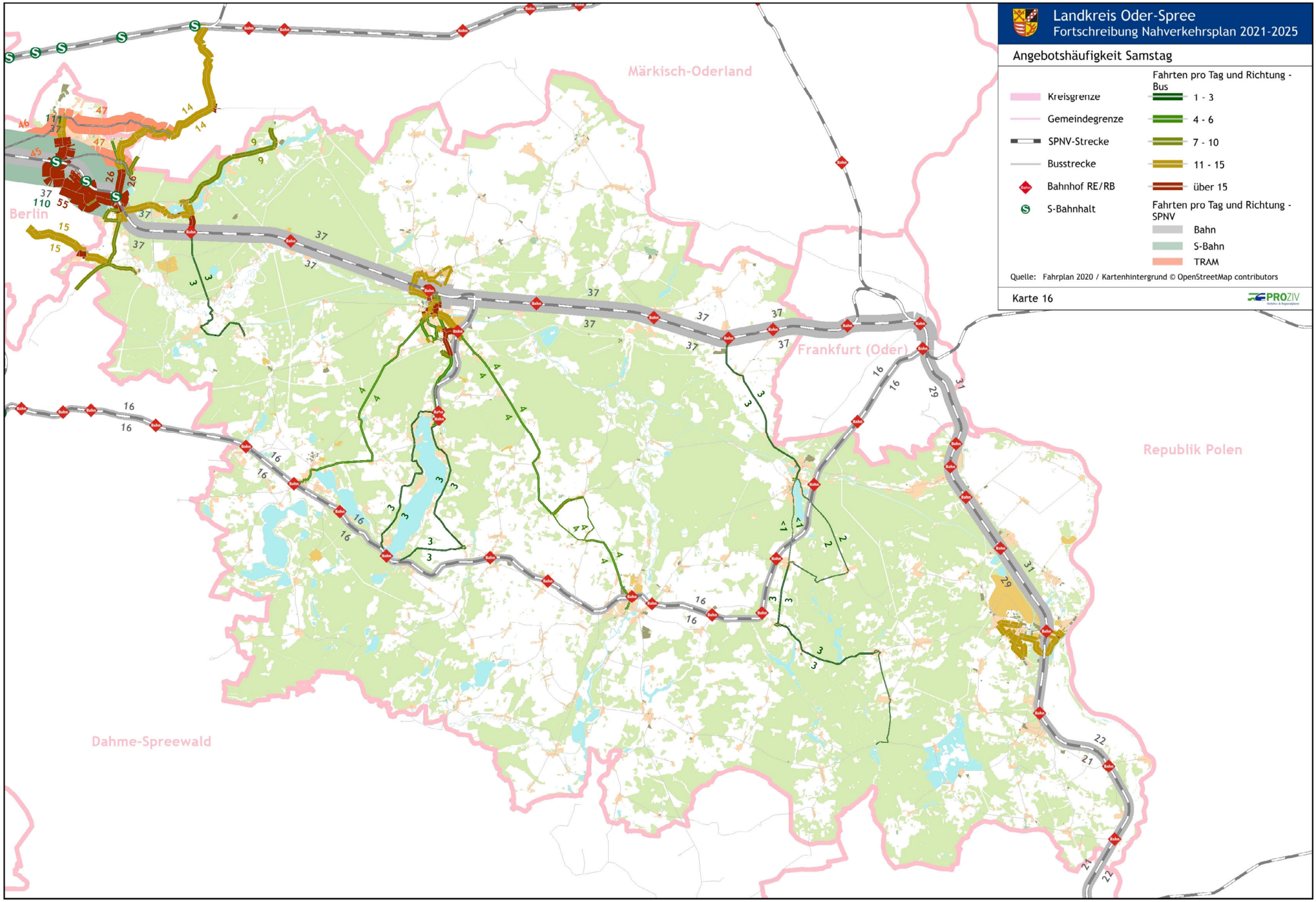
Landkreis Oder-Spree
Fortschreibung Nahverkehrsplan 2021-2025
Angebotshäufigkeit Samstag
Kreisgrenze
Gemeindegrenze
SPNV-Strecke
Busstrecke
Bahnhof RE/RB
S-Bahnhalt
Fahrten pro Tag und Richtung - Bus
1 - 3
4 - 6
7 - 10
11 - 15
über 15
Fahrten pro Tag und Richtung - SPNV
Bahn
S-Bahn
TRAM
Quelle: Fahrplan 2020 / Kartenhintergrund © OpenStreetMap contributors
Karte 16
PROZIV
Märkisch-Oderland
Berlin
Frankfurt (Oder)
Republik Polen
Dahme-Spreewald

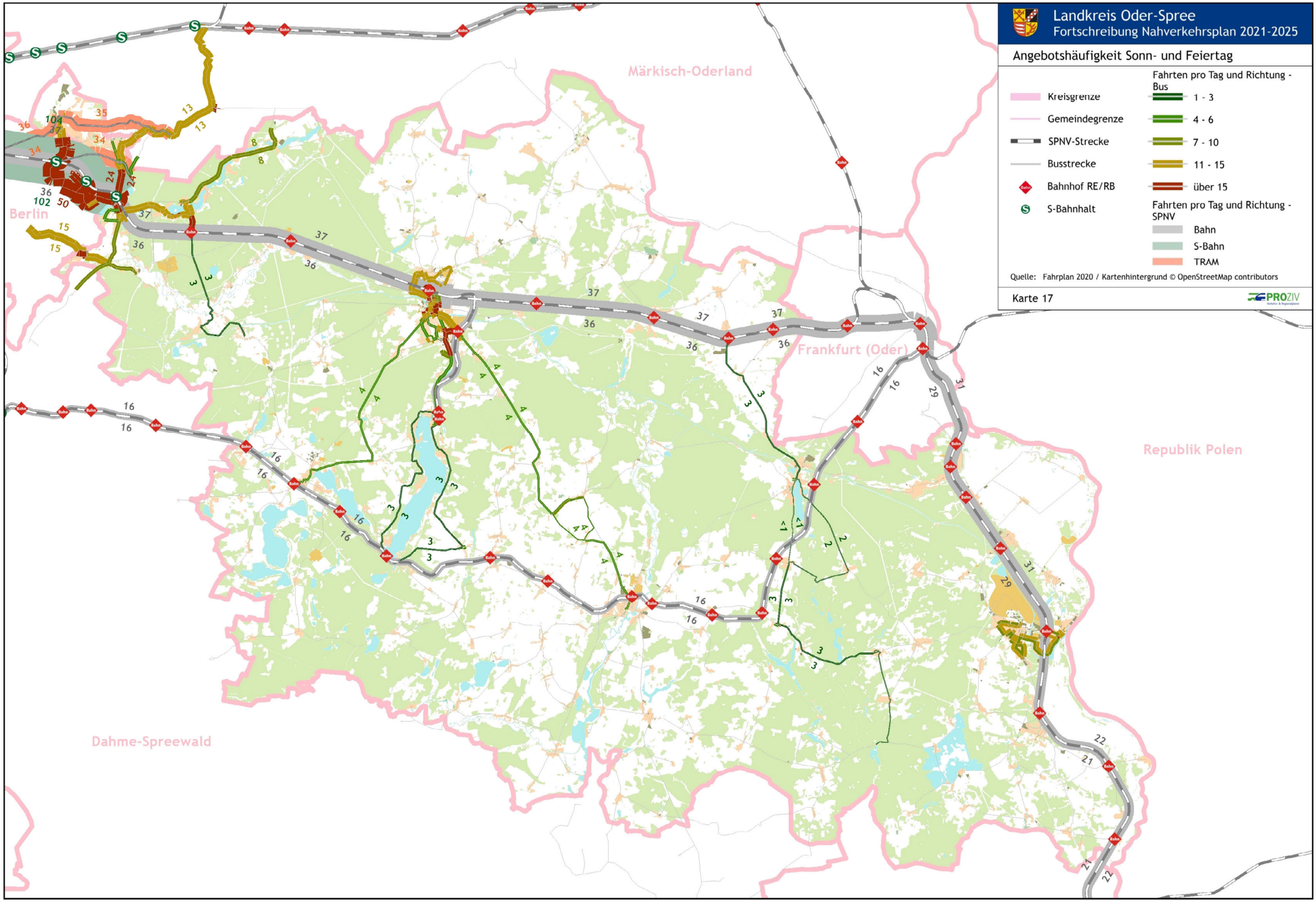
Landkreis Oder-Spree
Fortschreibung Nahverkehrsplan 2021-2025
Angebotshäufigkeit Sonn- und Feiertag
Kreisgrenze
Gemeindegrenze
SPNV-Strecke
Busstrecke
Bahnhof RE/RB
S-Bahnhalt
Fahrten pro Tag und Richtung - Bus
1 - 3
4 - 6
7 - 10
11 - 15
über 15
Fahrten pro Tag und Richtung - SPNV
Bahn
S-Bahn
TRAM
Quelle: Fahrplan 2020 / Kartenhintergrund © OpenStreetMap contributors
Karte 17
PROZIV
Märkisch-Oderland
Berlin
Frankfurt (Oder)
Republik Polen
Dahme-Spreewald

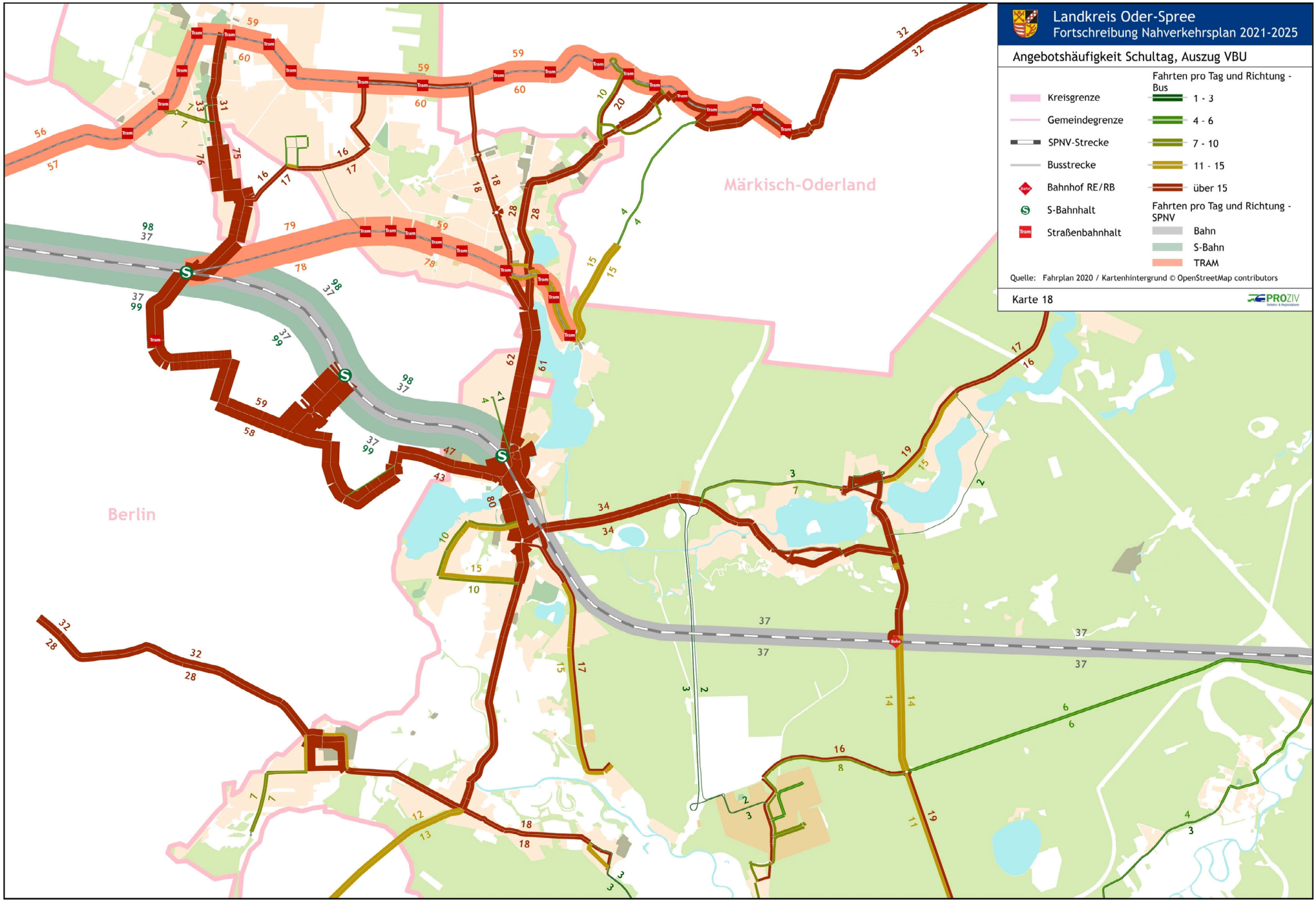
Landkreis Oder-Spree
Fortschreibung Nahverkehrsplan 2021-2025
Angebotshäufigkeit Schultag, Auszug VBU
Kreisgrenze
Gemeindegrenze
SPNV-Strecke
Busstrecke
Bahnhof RE/RB
S-Bahnhalt
Straßenbahnhalt
Fahrten pro Tag und Richtung - Bus
1 - 3
4 - 6
7 - 10
11 - 15
über 15
Fahrten pro Tag und Richtung - SPNV
Bahn
S-Bahn
TRAM
Quelle: Fahrplan 2020 / Kartenhintergrund © OpenStreetMap contributors
Karte 18
PROZIV
Märkisch-Oderland
Berlin

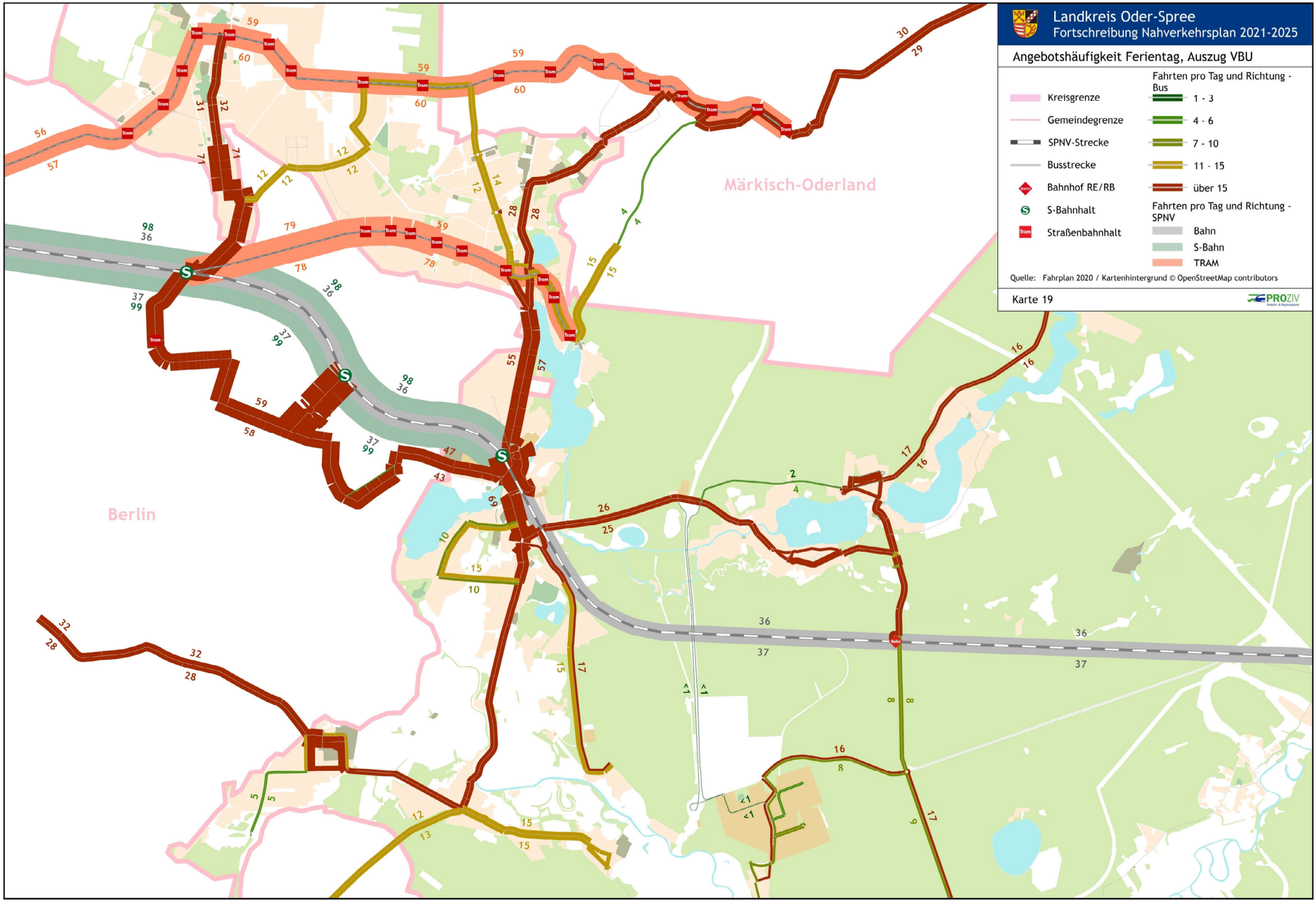
Landkreis Oder-Spree
Fortschreibung Nahverkehrsplan 2021-2025
Angebotshäufigkeit Ferientag, Auszug VBU
Kreisgrenze
Gemeindegrenze
SPNV-Strecke
Busstrecke
Bahnhof RE/RB
S-Bahnhalt
Straßenbahnhalt
Fahrten pro Tag und Richtung - Bus
1 - 3
4 - 6
7 - 10
11 - 15
über 15
Fahrten pro Tag und Richtung - SPNV
Bahn
S-Bahn
TRAM
Quelle: Fahrplan 2020 / Kartenhintergrund © OpenStreetMap contributors
Karte 19
PROZIV
Märkisch-Oderland
Berlin

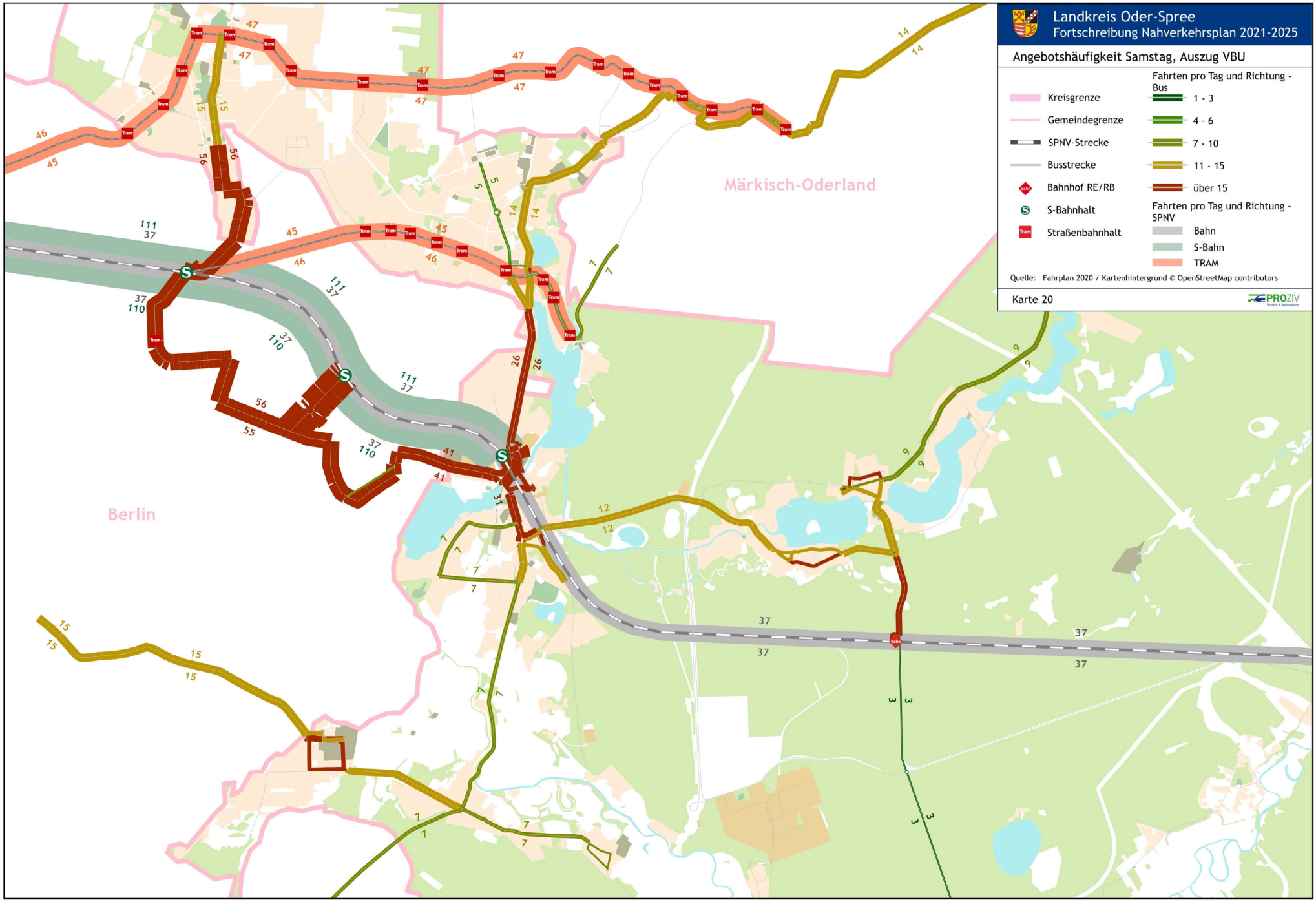
Landkreis Oder-Spree
Fortschreibung Nahverkehrsplan 2021-2025
Angebotshäufigkeit Samstag, Auszug VBU
Kreisgrenze
Gemeindegrenze
SPNV-Strecke
Busstrecke
Bahnhof RE/RB
S-Bahnhalt
Straßenbahnhalt
Fahrten pro Tag und Richtung - Bus
1 - 3
4 - 6
7 - 10
11 - 15
über 15
Fahrten pro Tag und Richtung - SPNV
Bahn
S-Bahn
TRAM
Quelle: Fahrplan 2020 / Kartenhintergrund © OpenStreetMap contributors
Karte 20
PROZIV
Märkisch-Oderland
Berlin

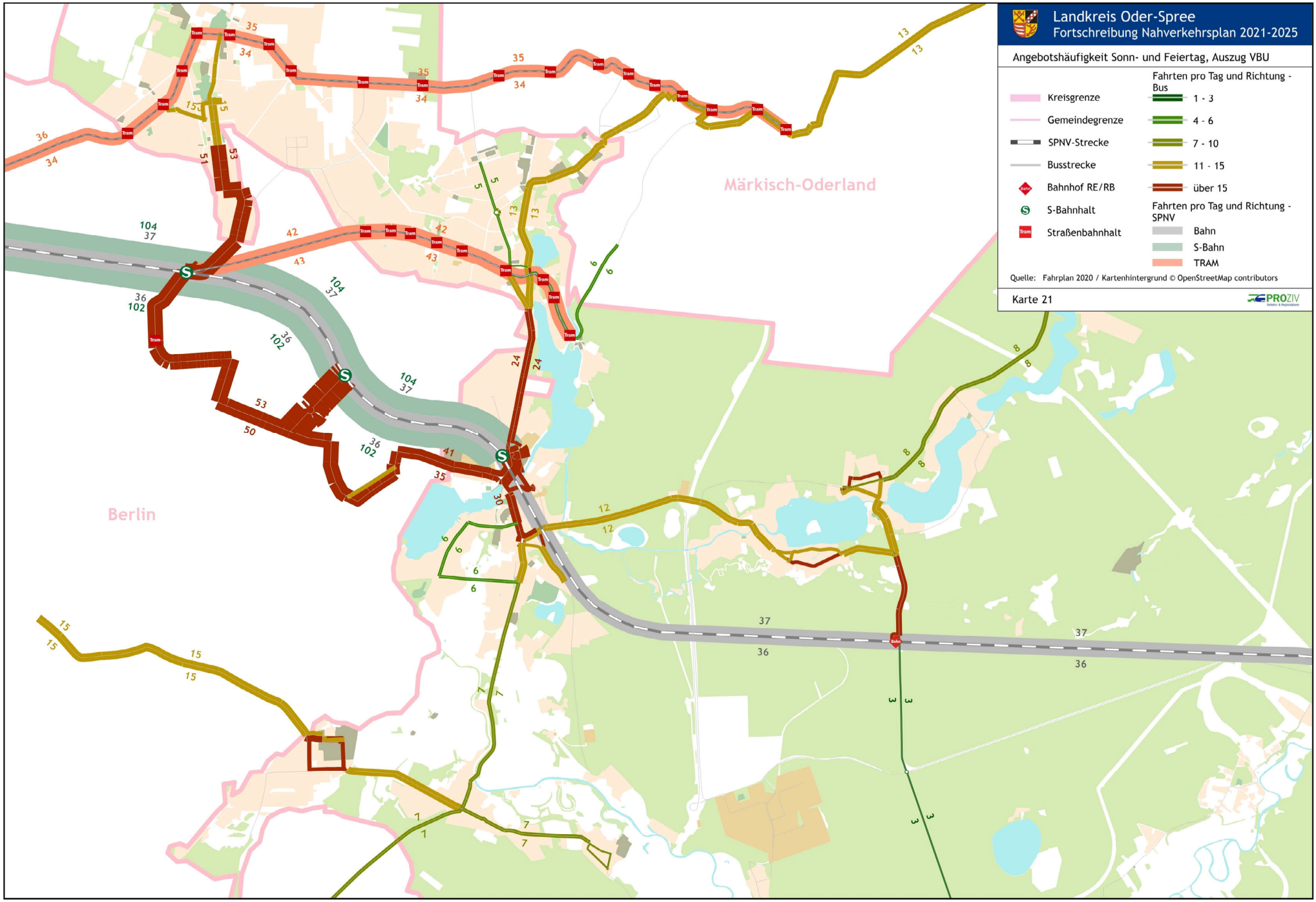
Landkreis Oder-Spree
Fortschreibung Nahverkehrsplan 2021-2025
Angebotshäufigkeit Sonn- und Feiertag, Auszug VBU
Kreisgrenze
Gemeindegrenze
SPNV-Strecke
Busstrecke
Bahnhof RE/RB
S-Bahnhalt
Straßenbahnhalt
Fahrten pro Tag und Richtung - Bus
1 - 3
4 - 6
7 - 10
11 - 15
über 15
Fahrten pro Tag und Richtung - SPNV
Bahn
S-Bahn
TRAM
Quelle: Fahrplan 2020 / Kartenhintergrund © OpenStreetMap contributors
Karte 21
PROZIV
Märkisch-Oderland
Berlin

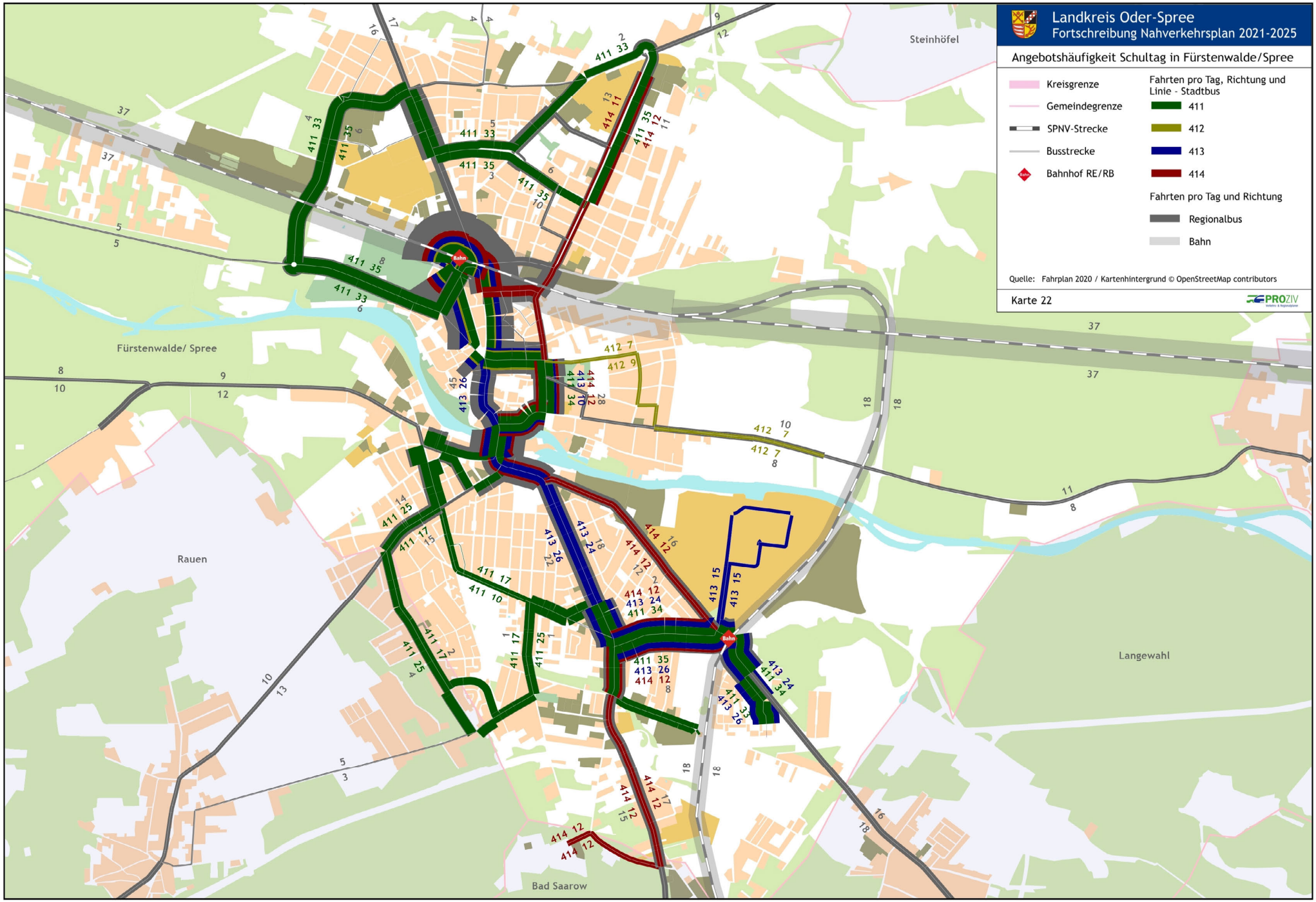
Landkreis Oder-Spree
Fortschreibung Nahverkehrsplan 2021-2025
Angebotshäufigkeit Schultag in Fürstenwalde/Spree
Kreisgrenze
Gemeindegrenze
SPNV-Strecke
Busstrecke
Bahnhof RE/RB
Fahrten pro Tag, Richtung und Linie - Stadtbus
411
412
413
414
Fahrten pro Tag und Richtung
Regionalbus
Bahn
Quelle: Fahrplan 2020 / Kartenhintergrund © OpenStreetMap contributors
Karte 22
PROZIV
Steinhöfel
Fürstenwalde/ Spree
Rauen
Langewahl
Bad Saarow
Bahn

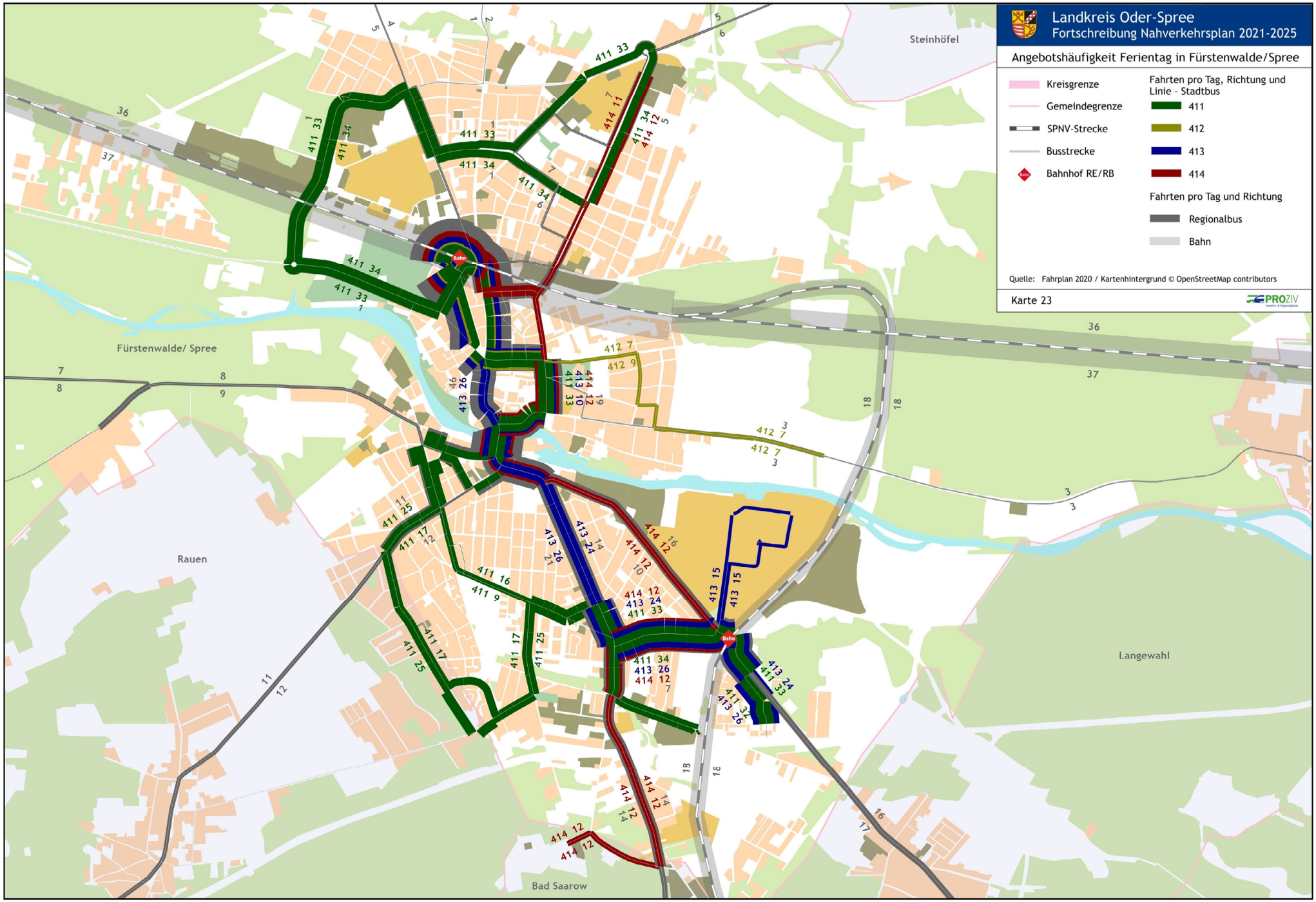
Landkreis Oder-Spree
Fortschreibung Nahverkehrsplan 2021-2025
Angebotshäufigkeit Ferientag in Fürstenwalde/Spree
Kreisgrenze
Gemeindegrenze
SPNV-Strecke
Busstrecke
Bahnhof RE/RB
Fahrten pro Tag, Richtung und Linie - Stadtbus
411
412
413
414
Fahrten pro Tag und Richtung
Regionalbus
Bahn
Quelle: Fahrplan 2020 / Kartenhintergrund © OpenStreetMap contributors
Karte 23
PROZIV
Steinhöfel
Fürstenwalde/ Spree
Rauen
Langewahl
Bad Saarow
Bahn

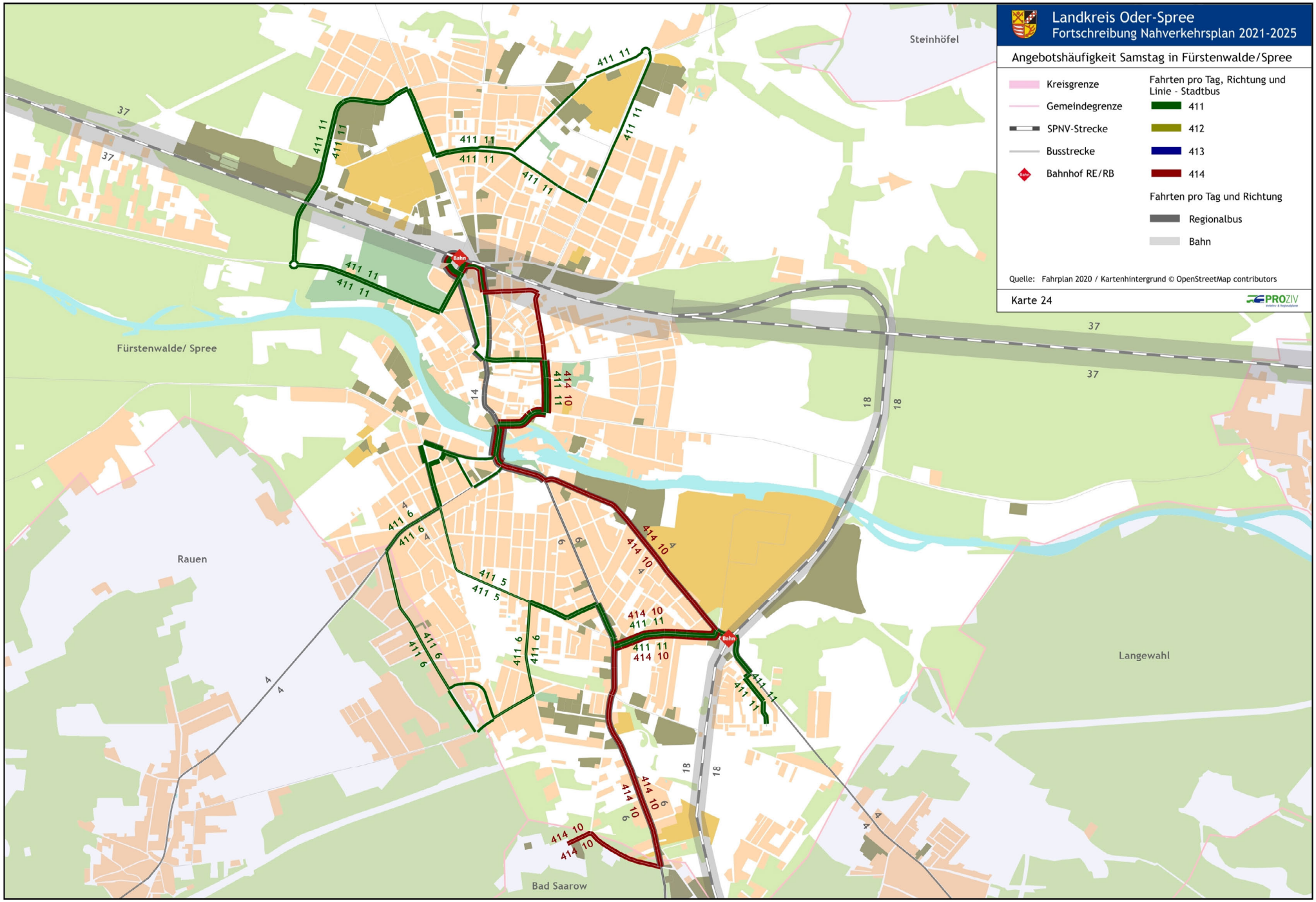
Landkreis Oder-Spree
Fortschreibung Nahverkehrsplan 2021-2025
Angebotshäufigkeit Samstag in Fürstenwalde/Spree
Kreisgrenze
Gemeindegrenze
SPNV-Strecke
Busstrecke
Bahnhof RE/RB
Fahrten pro Tag, Richtung und Linie - Stadtbus
411
412
413
414
Fahrten pro Tag und Richtung
Regionalbus
Bahn
Quelle: Fahrplan 2020 / Kartenhintergrund © OpenStreetMap contributors
Karte 24
PROZIV
Steinhöfel
Fürstenwalde/ Spree
Rauen
Langewahl
Bad Saarow
Bahn

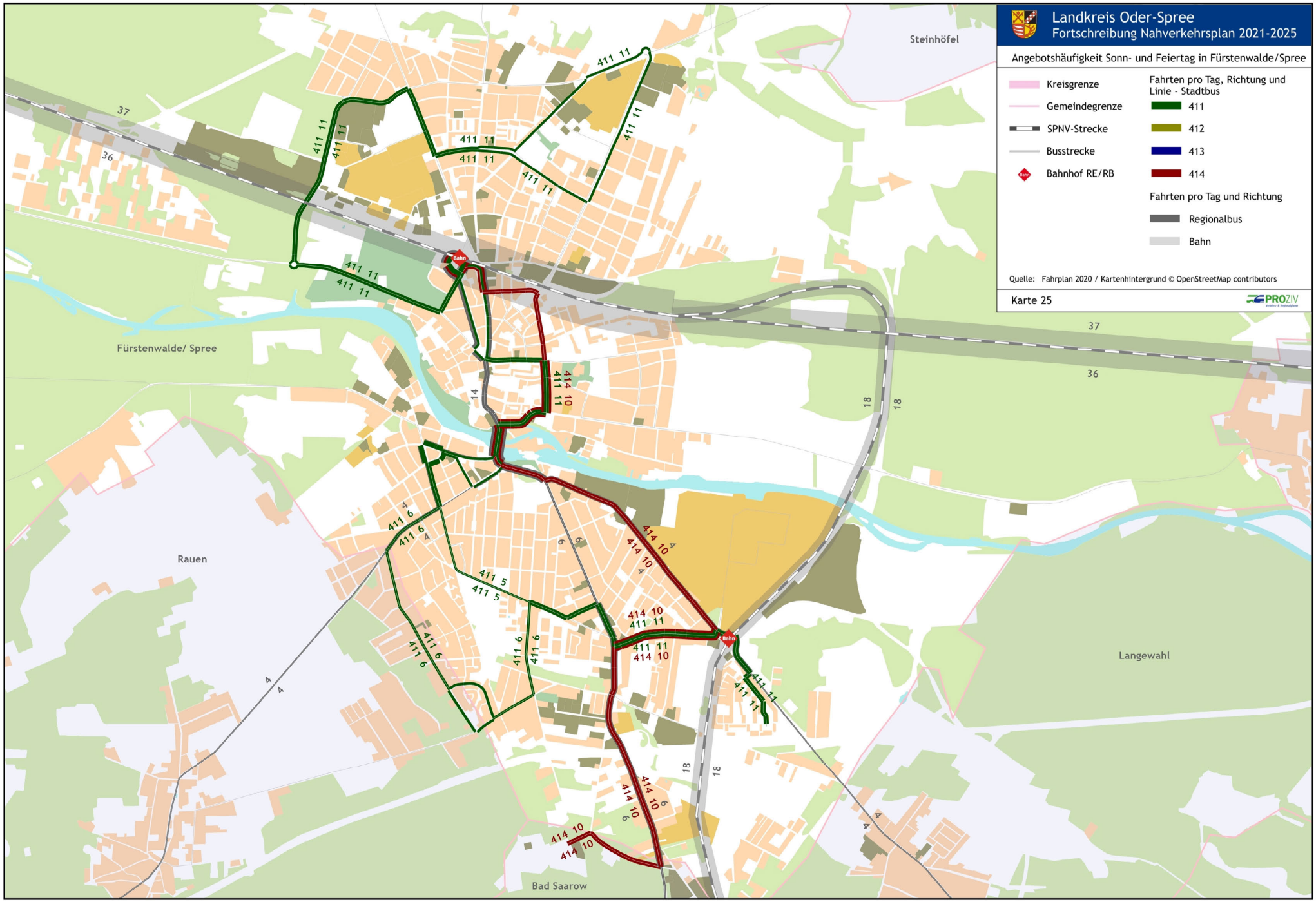
Landkreis Oder-Spree
Fortschreibung Nahverkehrsplan 2021-2025
Angebotshäufigkeit Sonn- und Feiertag in Fürstenwalde/Spree
Kreisgrenze
Gemeindegrenze
SPNV-Strecke
Busstrecke
Bahnhof RE/RB
Fahrten pro Tag, Richtung und Linie - Stadtbus
411
412
413
414
Fahrten pro Tag und Richtung
Regionalbus
Bahn
Quelle: Fahrplan 2020 / Kartenhintergrund © OpenStreetMap contributors
Karte 25
PROZIV
Steinhöfel
Fürstenwalde/ Spree
Rauen
Langewahl
Bad Saarow
Bahn

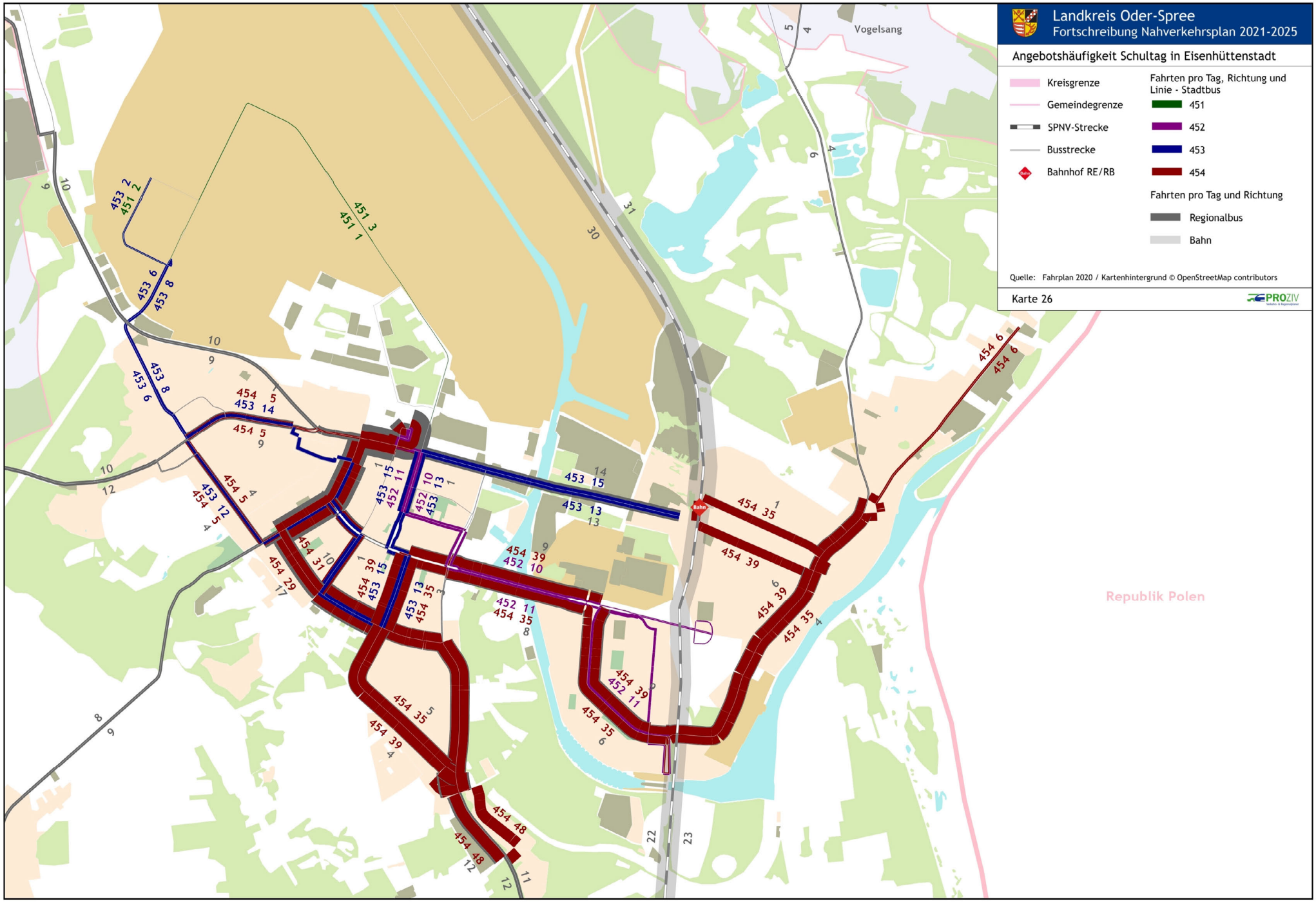
Landkreis Oder-Spree
Fortschreibung Nahverkehrsplan 2021-2025
Angebotshäufigkeit Schultag in Eisenhüttenstadt
Kreisgrenze
Gemeindegrenze
SPNV-Strecke
Busstrecke
Bahnhof RE/RB
Fahrten pro Tag, Richtung und Linie - Stadtbus
451
452
453
454
Fahrten pro Tag und Richtung
Regionalbus
Bahn
Quelle: Fahrplan 2020 / Kartenhintergrund © OpenStreetMap contributors
Karte 26
PROZIV
Vogelsang
Republik Polen

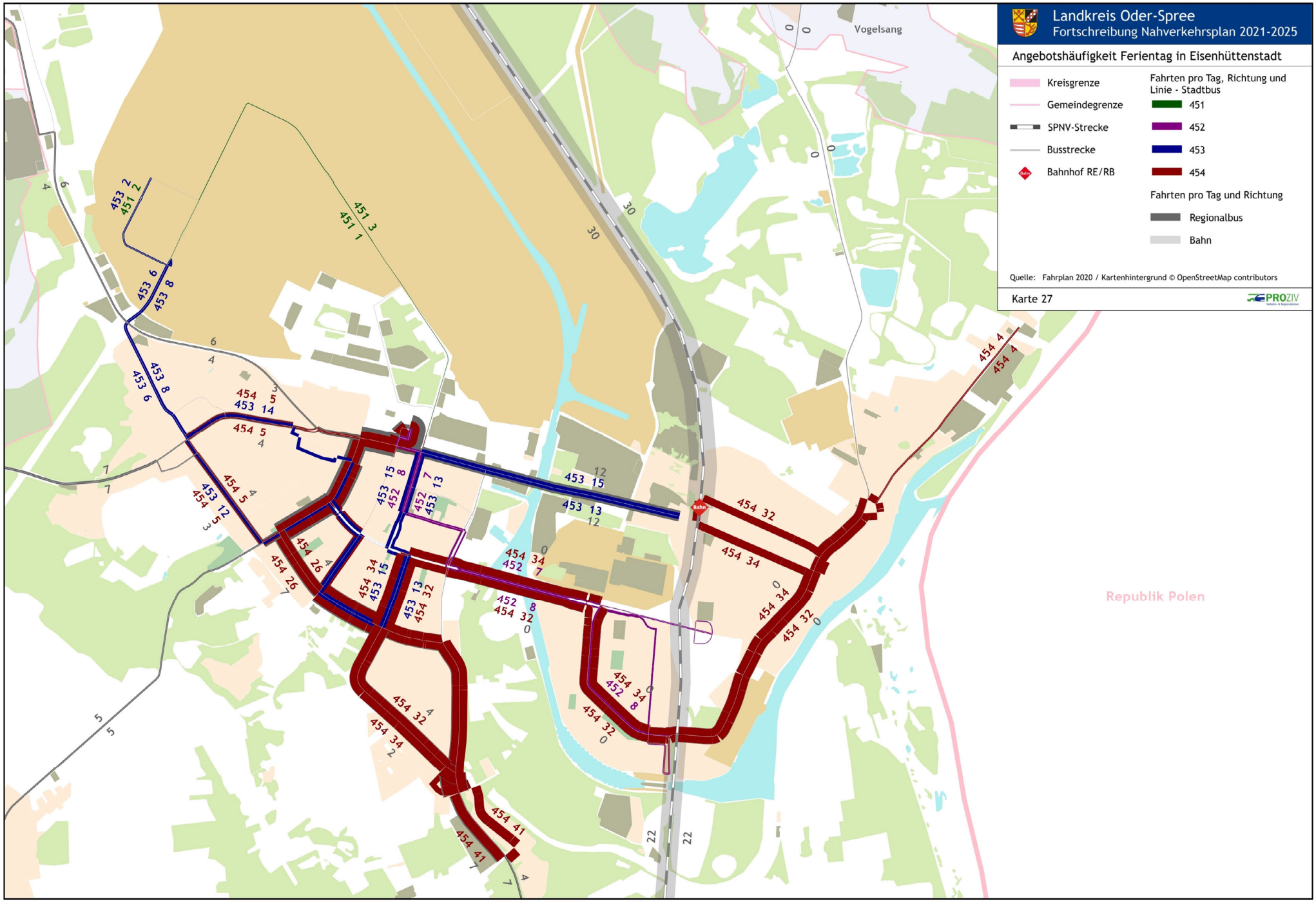
Landkreis Oder-Spree
Fortschreibung Nahverkehrsplan 2021-2025
Angebotshäufigkeit Ferientag in Eisenhüttenstadt
Kreisgrenze
Gemeindegrenze
SPNV-Strecke
Busstrecke
Bahnhof RE/RB
Fahrten pro Tag, Richtung und Linie - Stadtbus
451
452
453
454
Fahrten pro Tag und Richtung
Regionalbus
Bahn
Quelle: Fahrplan 2020 / Kartenhintergrund © OpenStreetMap contributors
Karte 27
PROZIV
Vogelsang
Republik Polen

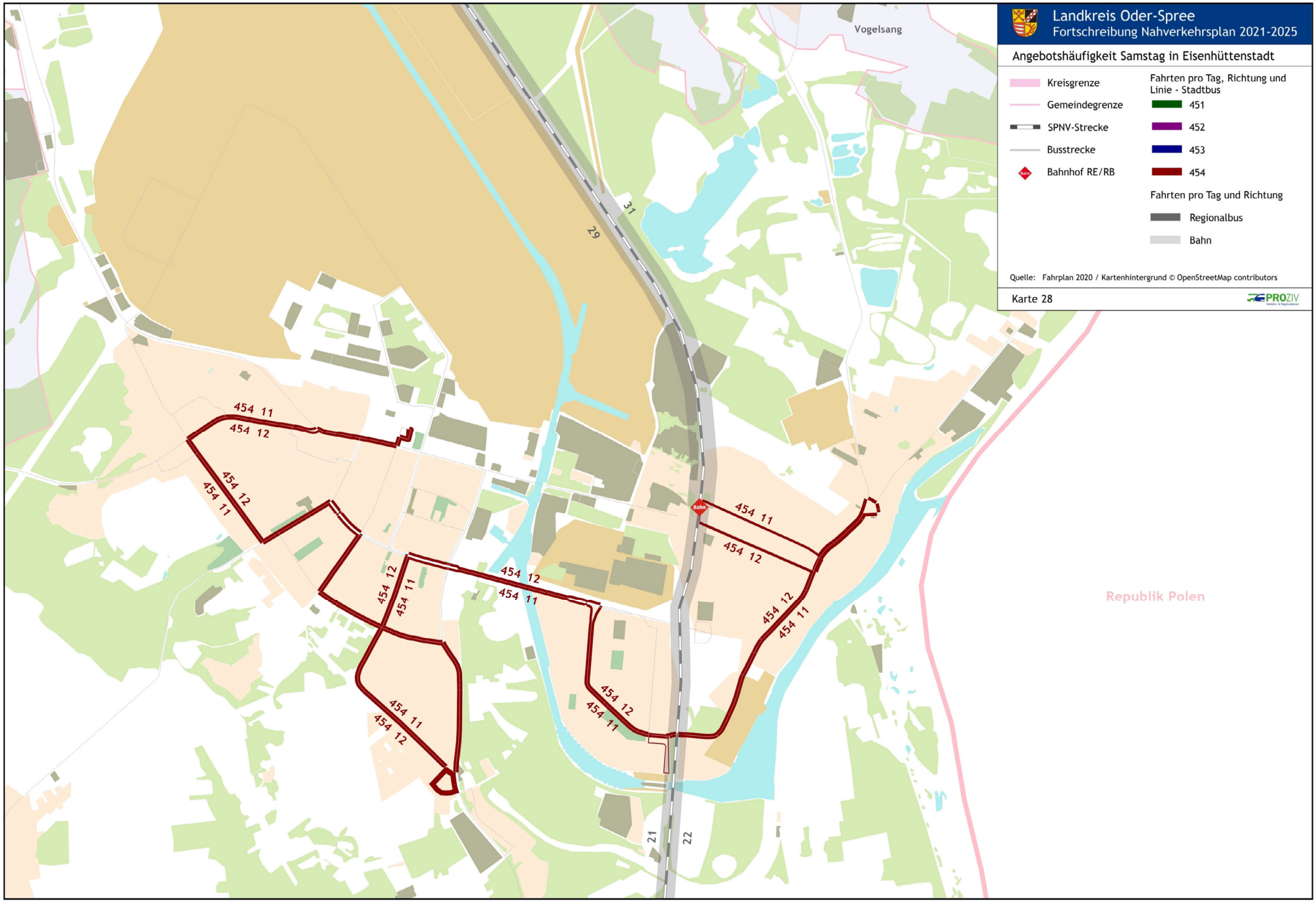
Landkreis Oder-Spree
Fortschreibung Nahverkehrsplan 2021-2025
Angebotshäufigkeit Samstag in Eisenhüttenstadt
Kreisgrenze
Gemeindegrenze
SPNV-Strecke
Busstrecke
Bahnhof RE/RB
Fahrten pro Tag, Richtung und Linie - Stadtbus
451
452
453
454
Fahrten pro Tag und Richtung
Regionalbus
Bahn
Quelle: Fahrplan 2020 / Kartenhintergrund © OpenStreetMap contributors
Karte 28
PROZIV
Vogelsang
Republik Polen
Bahn
454 11
454 12
31
29
21
22

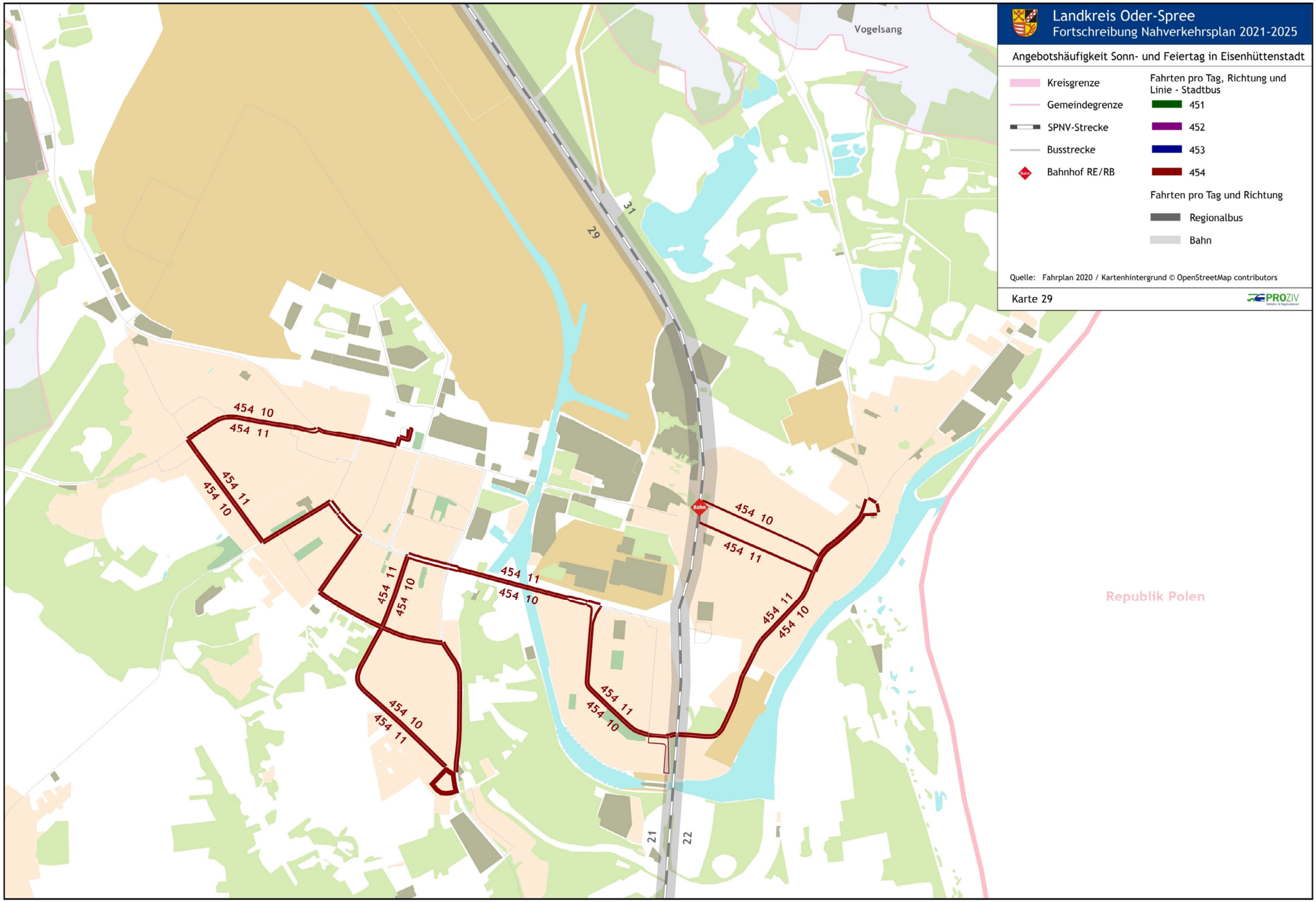
Landkreis Oder-Spree
Fortschreibung Nahverkehrsplan 2021-2025
Angebotshäufigkeit Sonn- und Feiertag in Eisenhüttenstadt
Kreisgrenze
Gemeindegrenze
SPNV-Strecke
Busstrecke
Bahnhof RE/RB
Fahrten pro Tag, Richtung und Linie - Stadtbus
451
452
453
454
Fahrten pro Tag und Richtung
Regionalbus
Bahn
Quelle: Fahrplan 2020 / Kartenhintergrund © OpenStreetMap contributors
Karte 29
PROZIV
Vogelsang
Republik Polen
Bahn
454 10
454 11
29
31
21
22

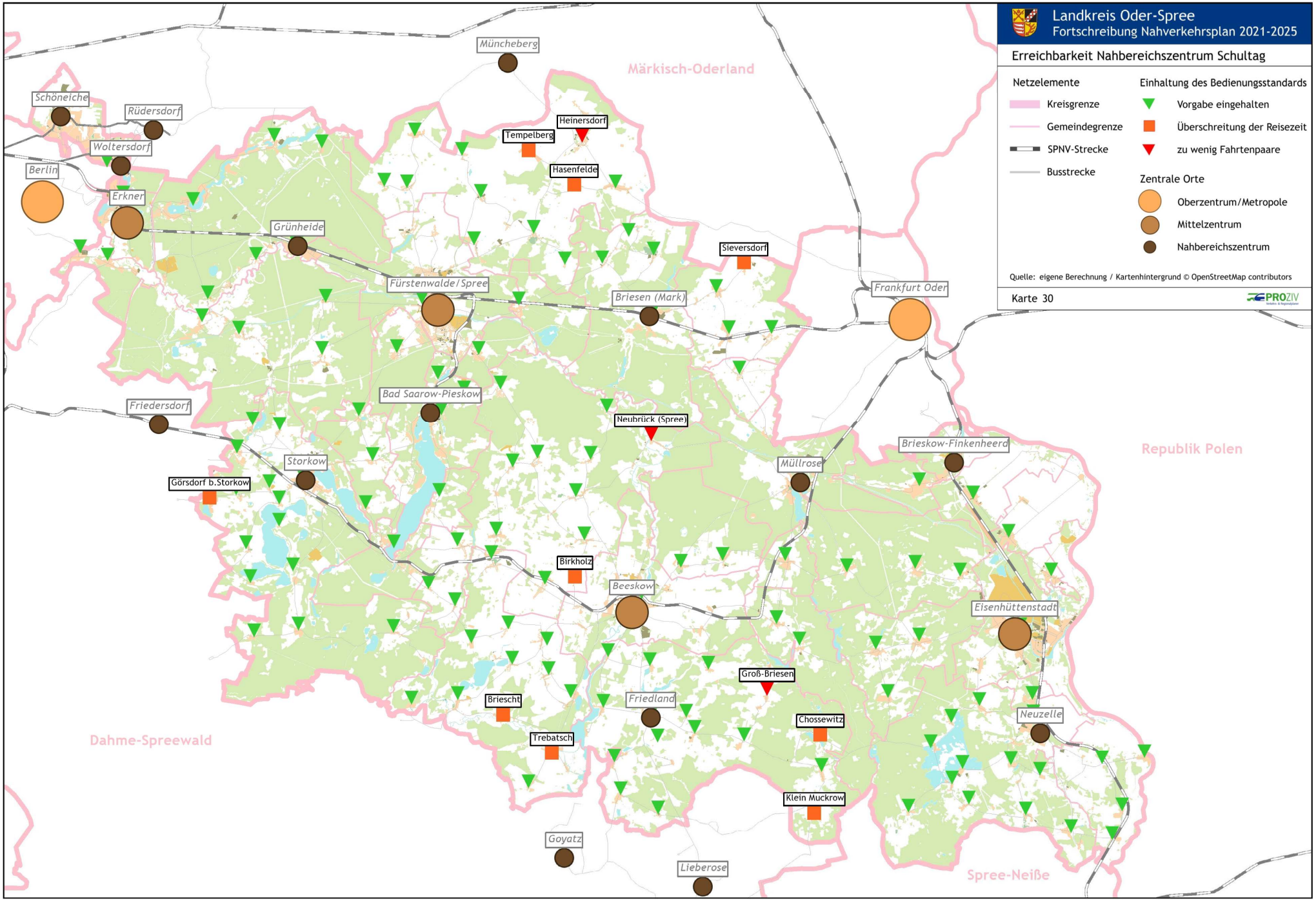
Landkreis Oder-Spree
Fortschreibung Nahverkehrsplan 2021-2025
Erreichbarkeit Nahbereichszentrum Schultag
Netzelemente
Kreisgrenze
Gemeindegrenze
SPNV-Strecke
Busstrecke
Einhaltung des Bedienungsstandards
Vorgabe eingehalten
Überschreitung der Reisezeit
zu wenig Fahrtenpaare
Zentrale Orte
Oberzentrum/Metropole
Mittelzentrum
Nahbereichszentrum
Quelle: eigene Berechnung / Kartenhintergrund © OpenStreetMap contributors
Karte 30
PROZIV
Märkisch-Oderland
Republik Polen
Dahme-Spreewald
Spree-Neiße
Müncheberg
Schöneiche
Rüdersdorf
Woltersdorf
Berlin
Erkner
Grünheide
Heinersdorf
Tempelberg
Hasenfelde
Sieversdorf
Fürstenwalde/Spree
Briesen (Mark)
Frankfurt Oder
Friedersdorf
Bad Saarow-Pieskow
Neubrück (Spree)
Storkow
Görsdorf b.Storkow
Müllrose
Brieskow-Finkenheerd
Birkholz
Beeskow
Eisenhüttenstadt
Groß-Briesen
Briescht
Friedland
Chossewitz
Neuzelle
Trebatsch
Klein Muckrow
Goyatz
Lieberose

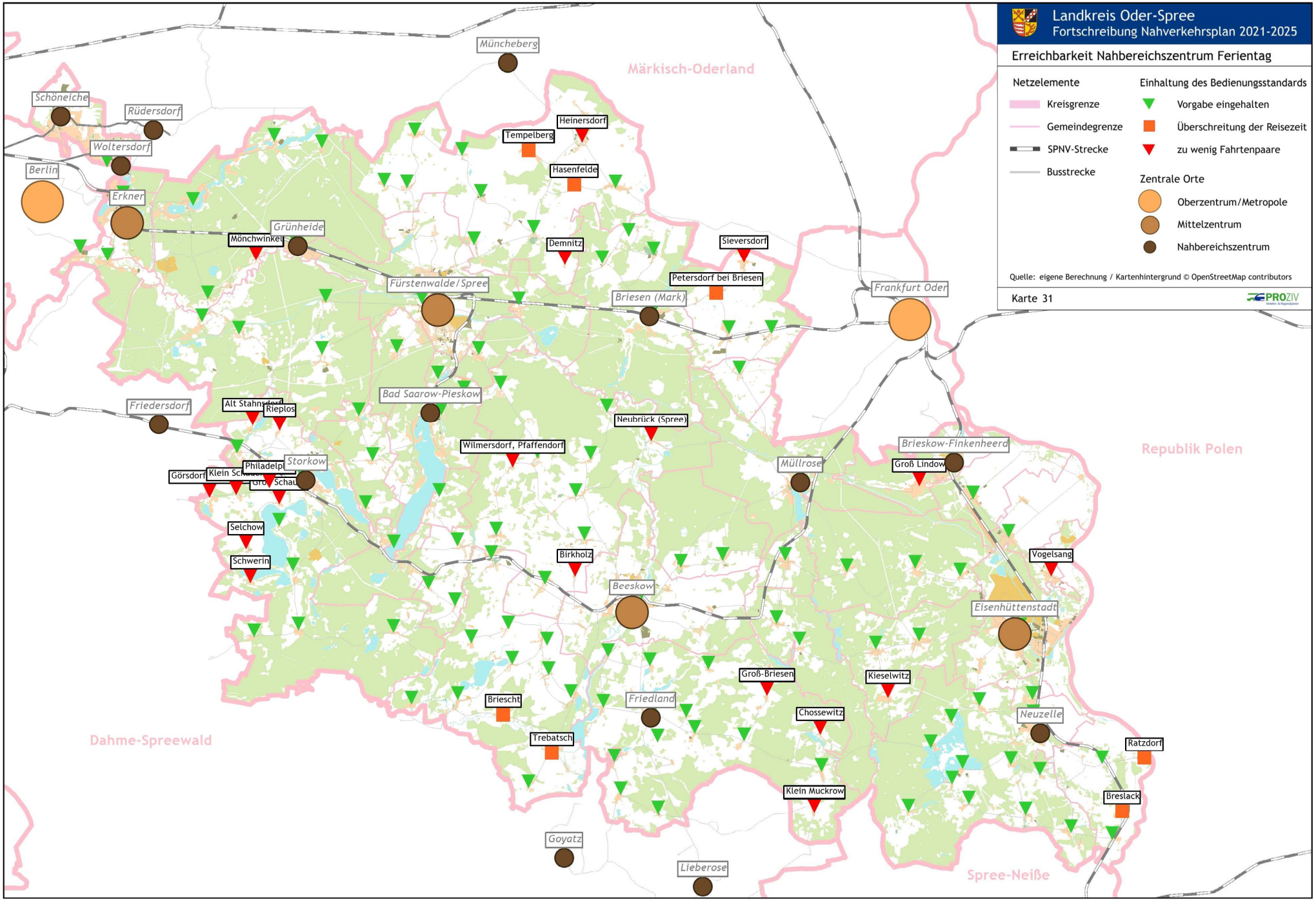
Landkreis Oder-Spree
Fortschreibung Nahverkehrsplan 2021-2025
Erreichbarkeit Nahbereichszentrum Ferientag
Netzelemente
Kreisgrenze
Gemeindegrenze
SPNV-Strecke
Busstrecke
Einhaltung des Bedienungsstandards
Vorgabe eingehalten
Überschreitung der Reisezeit
zu wenig Fahrtenpaare
Zentrale Orte
Oberzentrum/Metropole
Mittelzentrum
Nahbereichszentrum
Quelle: eigene Berechnung / Kartenhintergrund © OpenStreetMap contributors
Karte 31
PROZIV
Müncheberg
Märkisch-Oderland
Schöneiche
Rüdersdorf
Woltersdorf
Berlin
Erkner
Grünheide
Mönchwinkel
Heinersdorf
Tempelberg
Hasenfelde
Demnitz
Sieversdorf
Petersdorf bei Briesen
Fürstenwalde/Spree
Briesen (Mark)
Frankfurt Oder
Friedersdorf
Alt Stahnsdorf
Rieplos
Bad Saarow-Pieskow
Neubrück (Spree)
Wilmersdorf, Pfaffendorf
Müllrose
Brieskow-Finkenheerd
Groß Lindow
Republik Polen
Görsdorf
Klein Schönaich
Philadelphia
Storkow
Selchow
Schwerin
Birkholz
Beeskow
Vogelsang
Eisenhüttenstadt
Groß-Briesen
Kieselwitz
Briescht
Friedland
Chossewitz
Neuzelle
Trebatsch
Ratzdorf
Dahme-Spreewald
Klein Muckrow
Breslack
Goyatz
Lieberose
Spree-Neiße

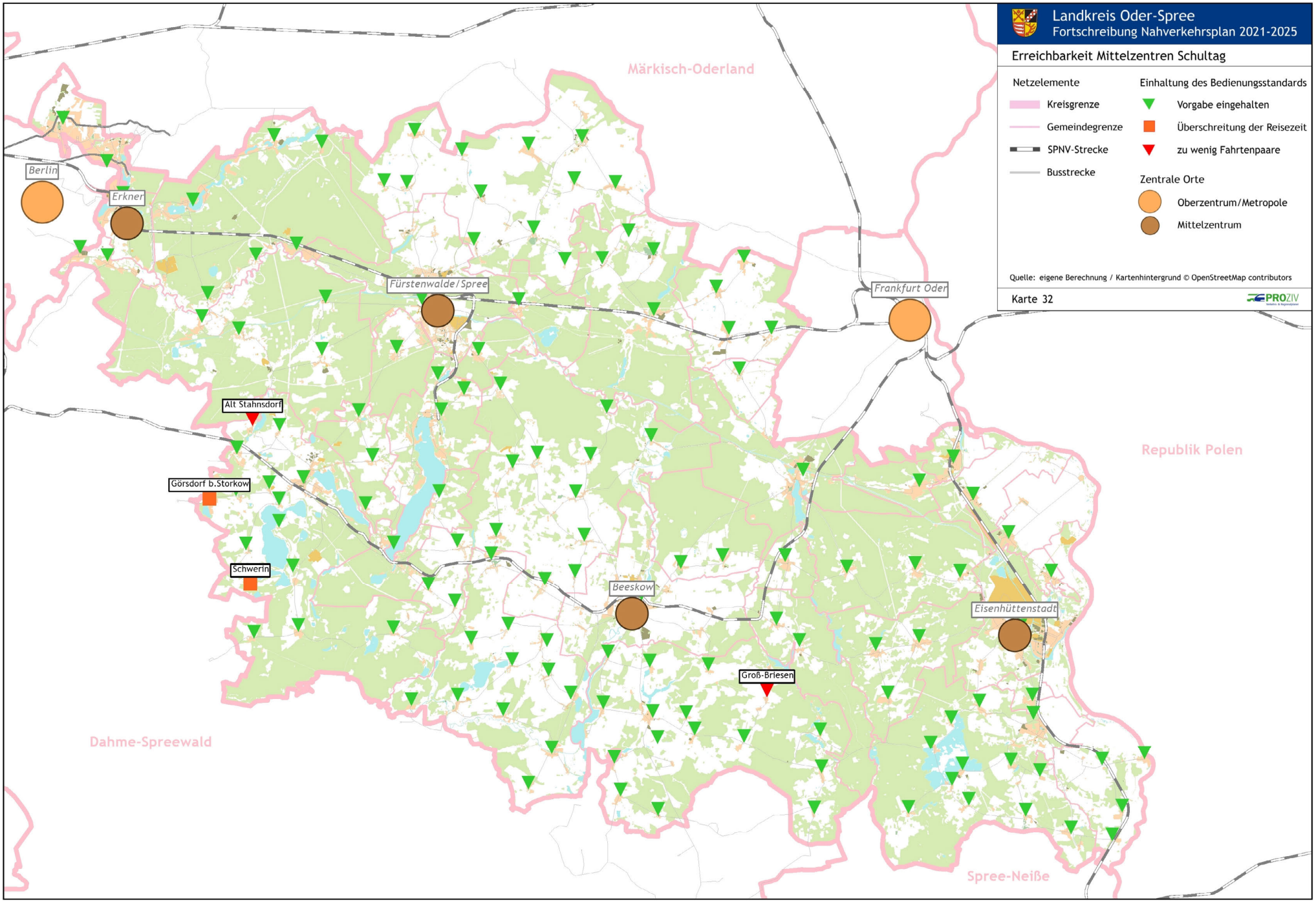
Landkreis Oder-Spree
Fortschreibung Nahverkehrsplan 2021-2025
Erreichbarkeit Mittelzentren Schultag
Netzelemente
Kreisgrenze
Gemeindegrenze
SPNV-Strecke
Busstrecke
Einhaltung des Bedienungsstandards
Vorgabe eingehalten
Überschreitung der Reisezeit
zu wenig Fahrtenpaare
Zentrale Orte
Oberzentrum/Metropole
Mittelzentrum
Quelle: eigene Berechnung / Kartenhintergrund © OpenStreetMap contributors
Karte 32
PROZIV
Märkisch-Oderland
Republik Polen
Dahme-Spreewald
Spree-Neiße
Berlin
Erkner
Fürstenwalde/Spree
Frankfurt Oder
Alt Stahnsdorf
Görsdorf b.Storkow
Schwerin
Beeskow
Eisenhüttenstadt
Groß-Briesen

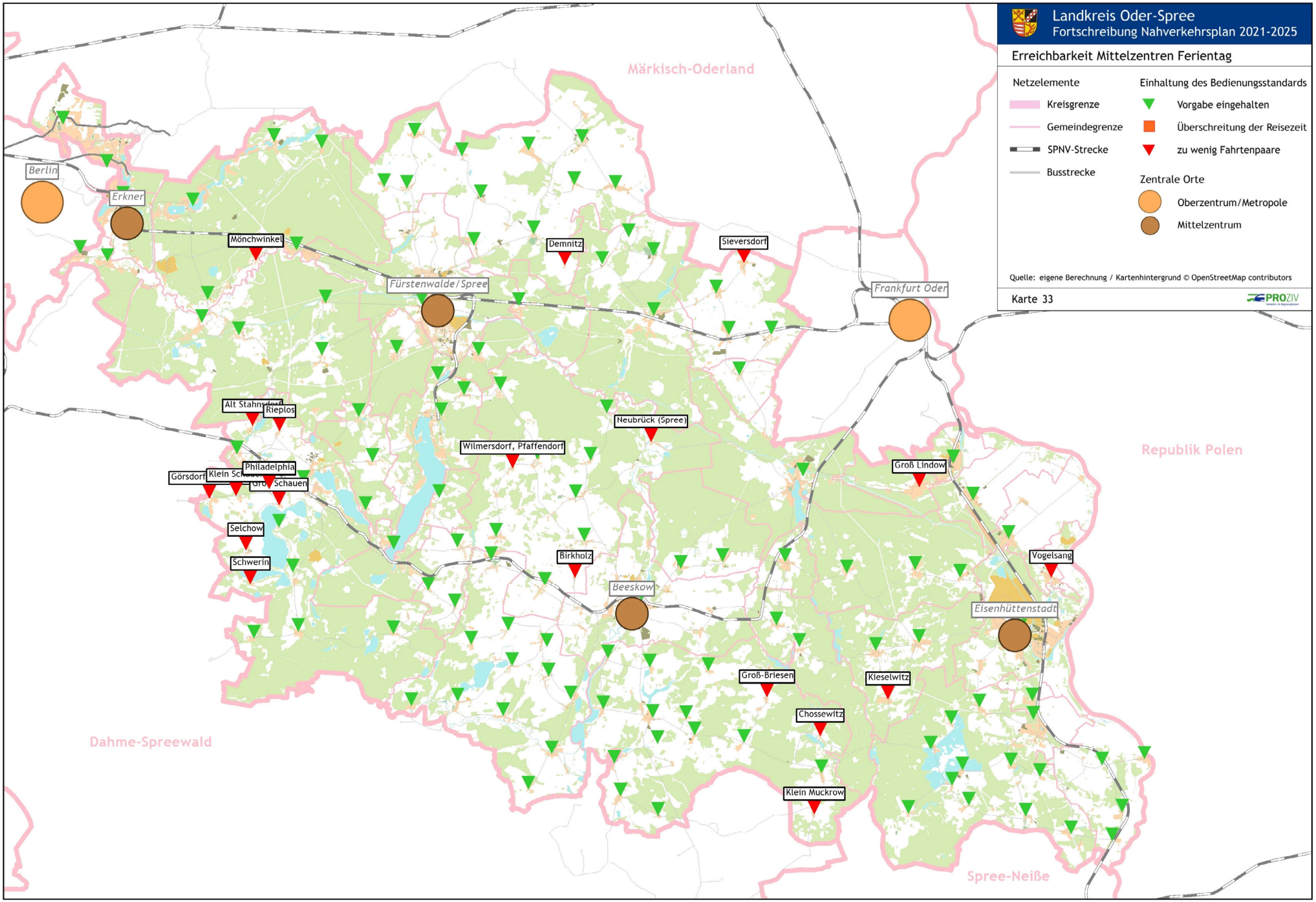
Landkreis Oder-Spree
Fortschreibung Nahverkehrsplan 2021-2025
Erreichbarkeit Mittelzentren Ferientag
Netzelemente
Kreisgrenze
Gemeindegrenze
SPNV-Strecke
Busstrecke
Einhaltung des Bedienungsstandards
Vorgabe eingehalten
Überschreitung der Reisezeit
zu wenig Fahrtenpaare
Zentrale Orte
Oberzentrum/Metropole
Mittelzentrum
Quelle: eigene Berechnung / Kartenhintergrund © OpenStreetMap contributors
Karte 33
PROZIV
Märkisch-Oderland
Republik Polen
Dahme-Spreewald
Spree-Neiße
Berlin
Erkner
Mönchwinkel
Demnitz
Sieversdorf
Fürstenwalde/Spree
Frankfurt Oder
Alt Stahnsdorf
Rieplos
Neubrück (Spree)
Wilmersdorf, Pfaffendorf
Philadelphia
Görsdorf
Klein Schauen
Groß Schauen
Groß Lindow
Selchow
Schwerin
Birkholz
Beeskow
Vogelsang
Eisenhüttenstadt
Groß-Briesen
Kieselwitz
Chossewitz
Klein Muckrow

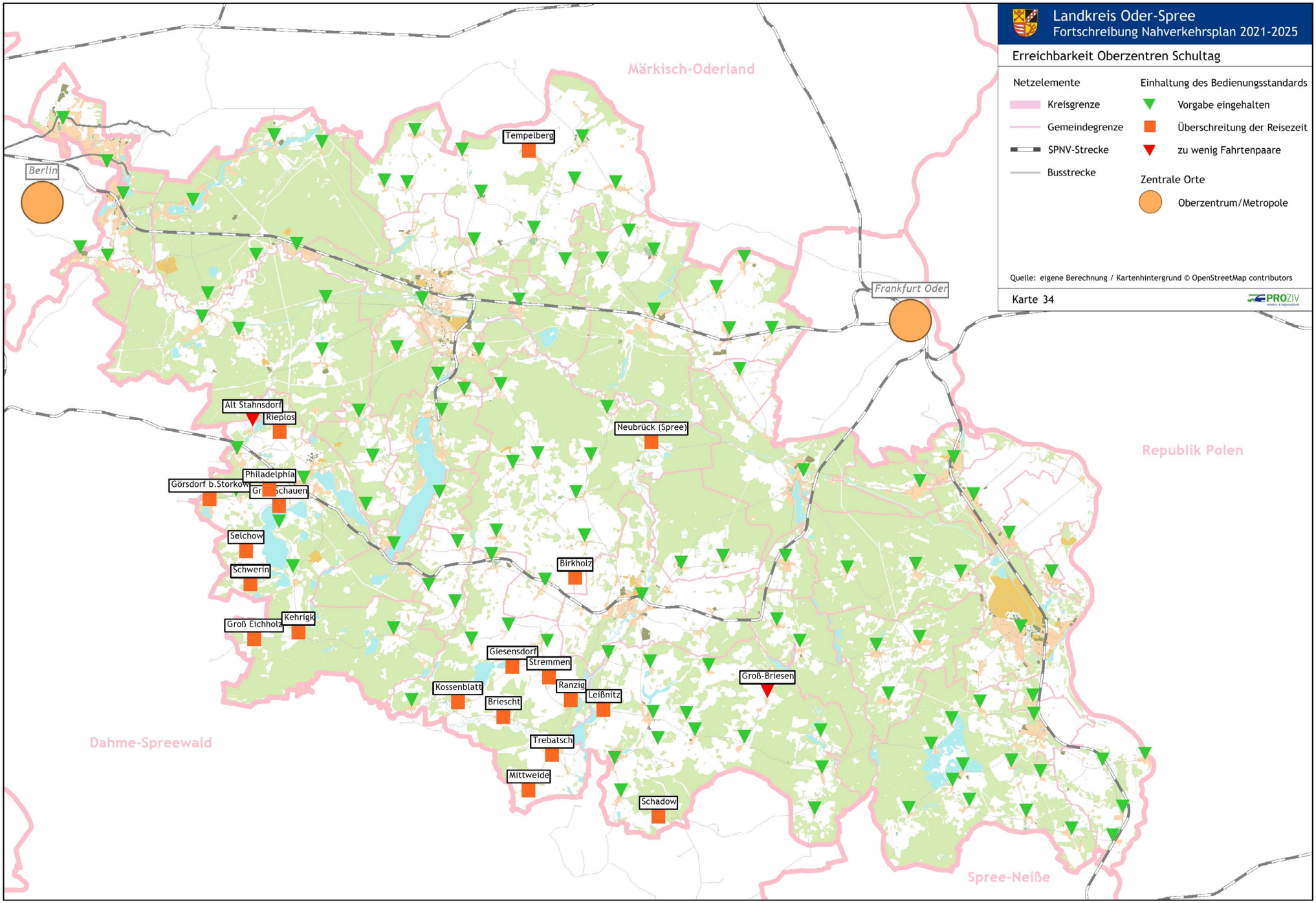
Landkreis Oder-Spree
Fortschreibung Nahverkehrsplan 2021-2025
Erreichbarkeit Oberzentren Schultag
Netzelemente
Kreisgrenze
Gemeindegrenze
SPNV-Strecke
Busstrecke
Einhaltung des Bedienungsstandards
Vorgabe eingehalten
Überschreitung der Reisezeit
zu wenig Fahrtenpaare
Zentrale Orte
Oberzentrum/Metropole
Quelle: eigene Berechnung / Kartenhintergrund © OpenStreetMap contributors
Karte 34
PROZIV
Märkisch-Oderland
Republik Polen
Dahme-Spreewald
Spree-Neiße
Berlin
Frankfurt Oder
Tempelberg
Alt Stahnsdorf
Rieplos
Neubrück (Spree)
Philadelphia
Görsdorf b.Storkow
Gr Schauen
Selchow
Schwerin
Birkholz
Kehrigk
Groß Eichholz
Giesensdorf
Stremmen
Kossenblatt
Ranzig
Leißnitz
Briescht
Groß-Briesen
Trebatsch
Mittweide
Schadow

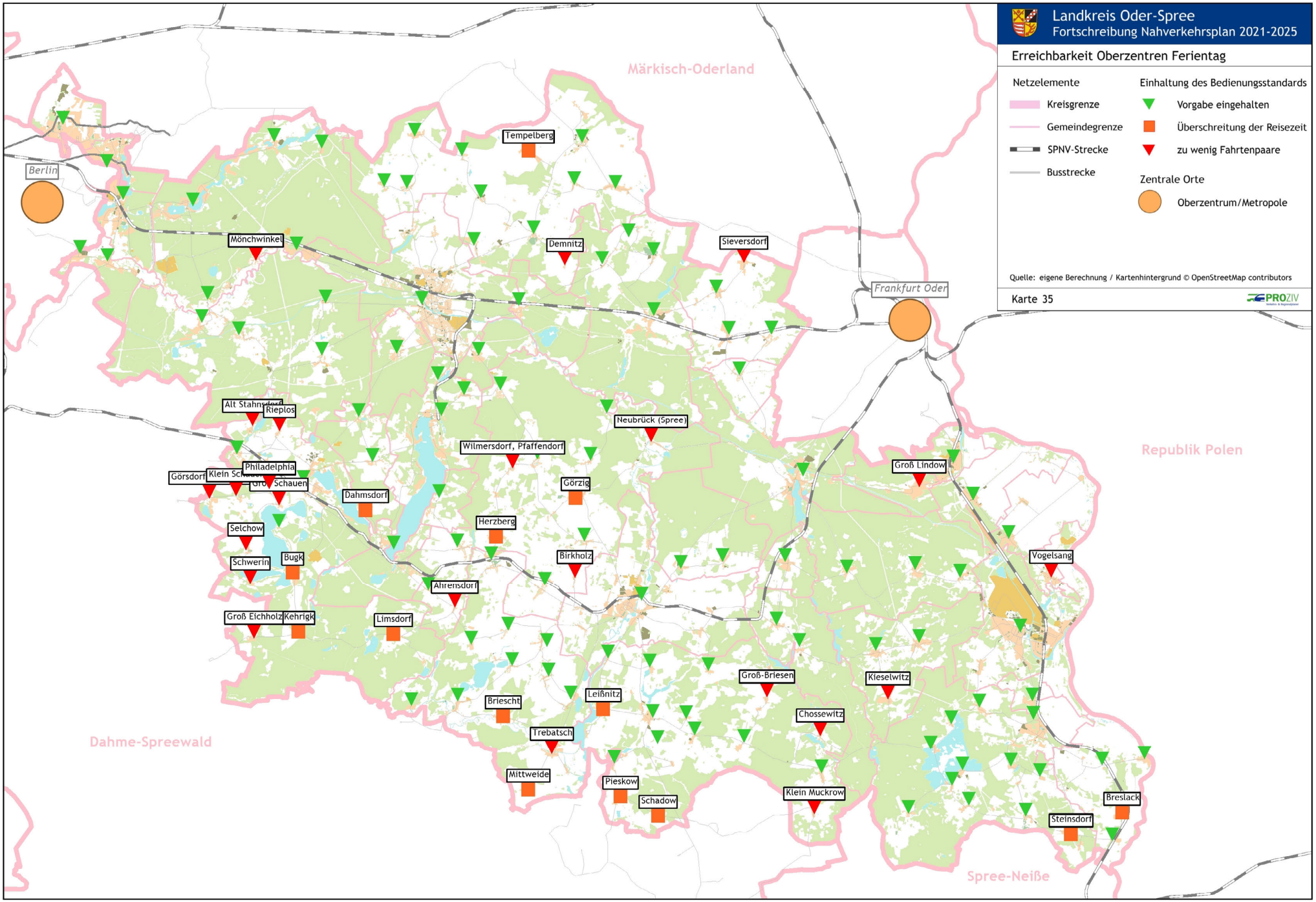
Landkreis Oder-Spree
Fortschreibung Nahverkehrsplan 2021-2025
Erreichbarkeit Oberzentren Ferientag
Netzelemente
Kreisgrenze
Gemeindegrenze
SPNV-Strecke
Busstrecke
Einhaltung des Bedienungsstandards
Vorgabe eingehalten
Überschreitung der Reisezeit
zu wenig Fahrtenpaare
Zentrale Orte
Oberzentrum/Metropole
Quelle: eigene Berechnung / Kartenhintergrund © OpenStreetMap contributors
Karte 35
PROZIV
Märkisch-Oderland
Republik Polen
Dahme-Spreewald
Spree-Neiße
Berlin
Frankfurt Oder
Tempelberg
Mönchwinkel
Demnitz
Sieversdorf
Alt Stahnsdorf
Rieplos
Neubrück (Spree)
Wilmersdorf, Pfaffendorf
Philadelphia
Görsdorf
Klein Schauen
Groß Schauen
Dahmsdorf
Görzig
Groß Lindow
Herzberg
Selchow
Schwerin
Bugk
Birkholz
Vogelsang
Ahrensdorf
Groß Eichholz
Kehrigk
Limsdorf
Groß-Briesen
Kieselwitz
Briescht
Leißnitz
Chossewitz
Trebatsch
Mittweide
Pieskow
Schadow
Klein Muckrow
Breslack
Steinsdorf

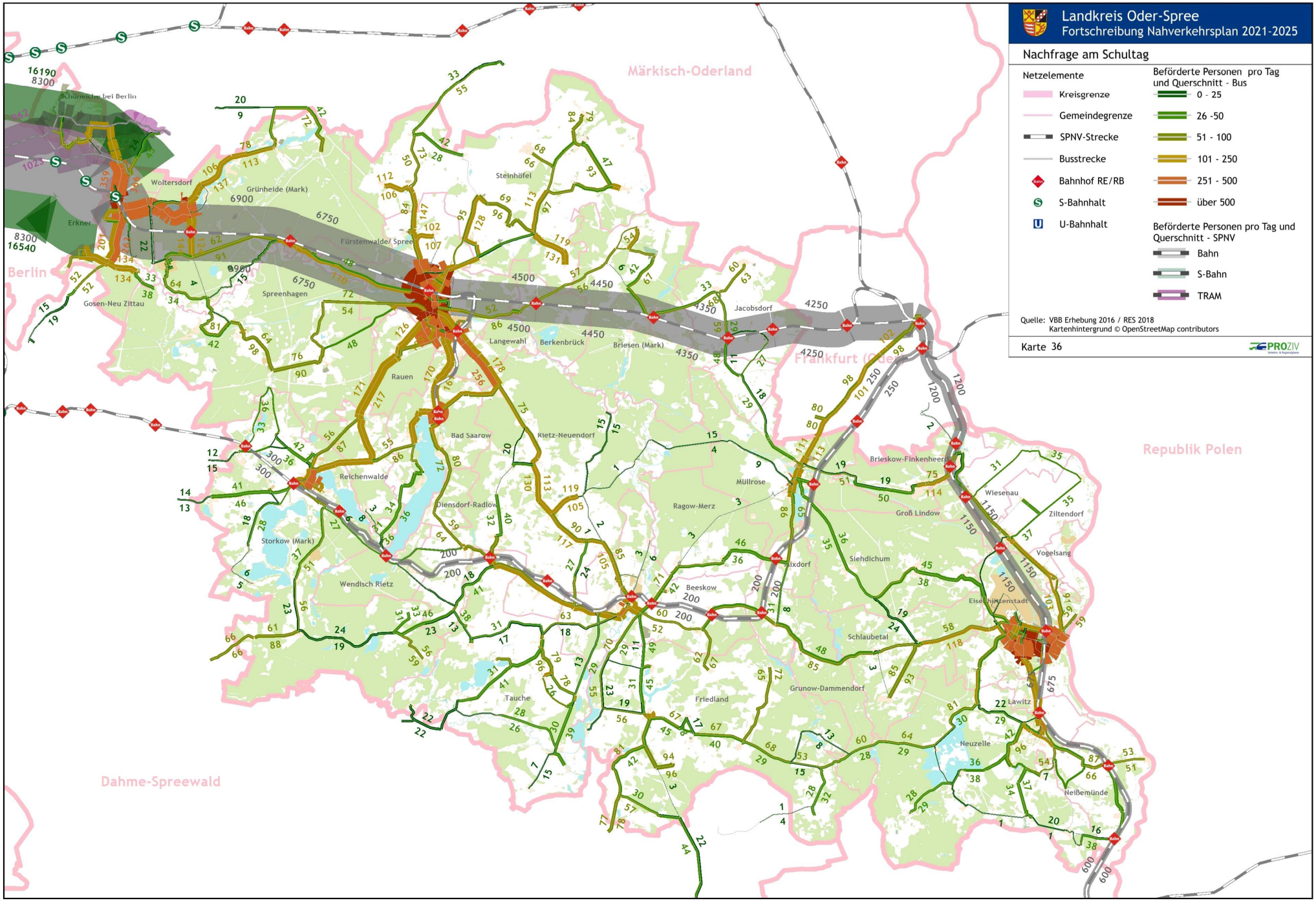
Landkreis Oder-Spree
Fortschreibung Nahverkehrsplan 2021-2025
Nachfrage am Schultag
Netzelemente
Kreisgrenze
Gemeindegrenze
SPNV-Strecke
Busstrecke
Bahnhof RE/RB
S-Bahnhalt
U-Bahnhalt
Beförderte Personen pro Tag und Querschnitt - Bus
0 - 25
26 -50
51 - 100
101 - 250
251 - 500
über 500
Beförderte Personen pro Tag und Querschnitt - SPNV
Bahn
S-Bahn
TRAM
Quelle: VBB Erhebung 2016 / RES 2018
Kartenhintergrund © OpenStreetMap contributors
Karte 36
PROZIV
Märkisch-Oderland
Berlin
Republik Polen
Dahme-Spreewald
Schönefeld bei Berlin
Woltersdorf
Grünheide (Mark)
Erkner
Gosen-Neu Zittau
Fürstenwalde/ Spree
Spreenhagen
Steinhöfel
Jacobsdorf
Langewahl
Berkenbrück
Briesen (Mark)
Rauen
Bad Saarow
Rietz-Neuendorf
Reichenwalde
Diensdorf-Radlow
Müllrose
Ragow-Merz
Brieskow-Finkenheerd
Wiesenau
Ziltendorf
Groß Lindow
Vogelsang
Storkow (Mark)
Wendisch Rietz
Beeskow
Siehdichum
Schlaubetal
Grunow-Dammendorf
Tauche
Friedland
Lawitz
Neuzelle
Neißemünde

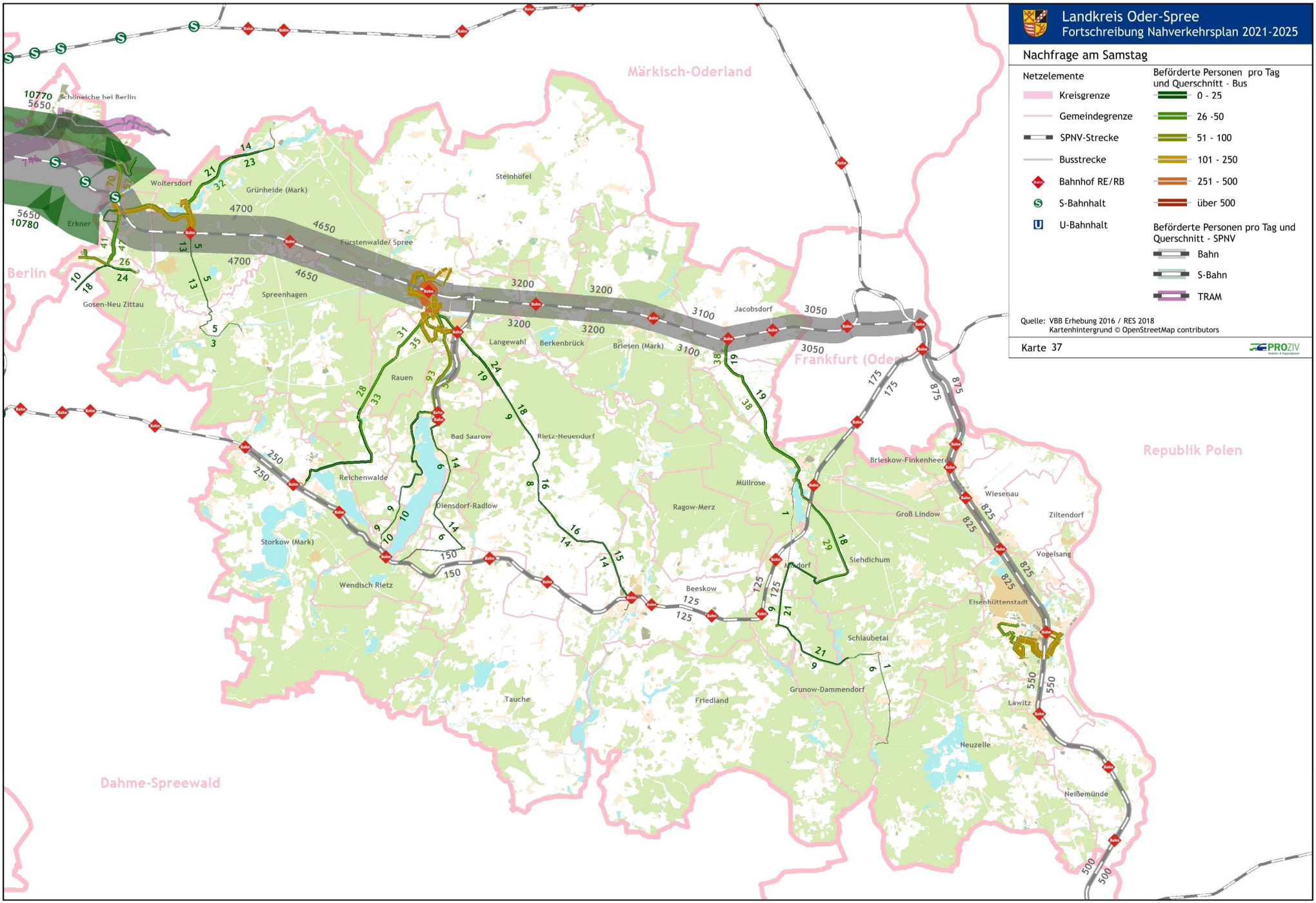
Landkreis Oder-Spree
Fortschreibung Nahverkehrsplan 2021-2025
Nachfrage am Samstag
Netzelemente
Kreisgrenze
Gemeindegrenze
SPNV-Strecke
Busstrecke
Bahnhof RE/RB
S-Bahnhalt
U-Bahnhalt
Beförderte Personen pro Tag und Querschnitt - Bus
0 - 25
26 -50
51 - 100
101 - 250
251 - 500
über 500
Beförderte Personen pro Tag und Querschnitt - SPNV
Bahn
S-Bahn
TRAM
Quelle: VBB Erhebung 2016 / RES 2018
Kartenhintergrund © OpenStreetMap contributors
Karte 37
PROZIV
Märkisch-Oderland
Berlin
Republik Polen
Dahme-Spreewald
Schöneiche bei Berlin
Erkner
Woltersdorf
Grünheide (Mark)
Gosen-Neu Zittau
Spreenhagen
Fürstenwalde/ Spree
Steinhöfel
Langewahl
Berkenbrück
Briesen (Mark)
Jacobsdorf
Frankfurt (Oder)
Rauen
Bad Saarow
Rietz-Neuendorf
Reichenwalde
Diensdorf-Radlow
Storkow (Mark)
Wendisch Rietz
Müllrose
Ragow-Merz
Beeskow
Siehdichum
Brieskow-Finkenheerd
Wiesenau
Groß Lindow
Ziltendorf
Vogelsang
Eisenhüttenstadt
Schlaubetal
Grunow-Dammendorf
Friedland
Tauche
Lawitz
Neuzelle
Neißemünde

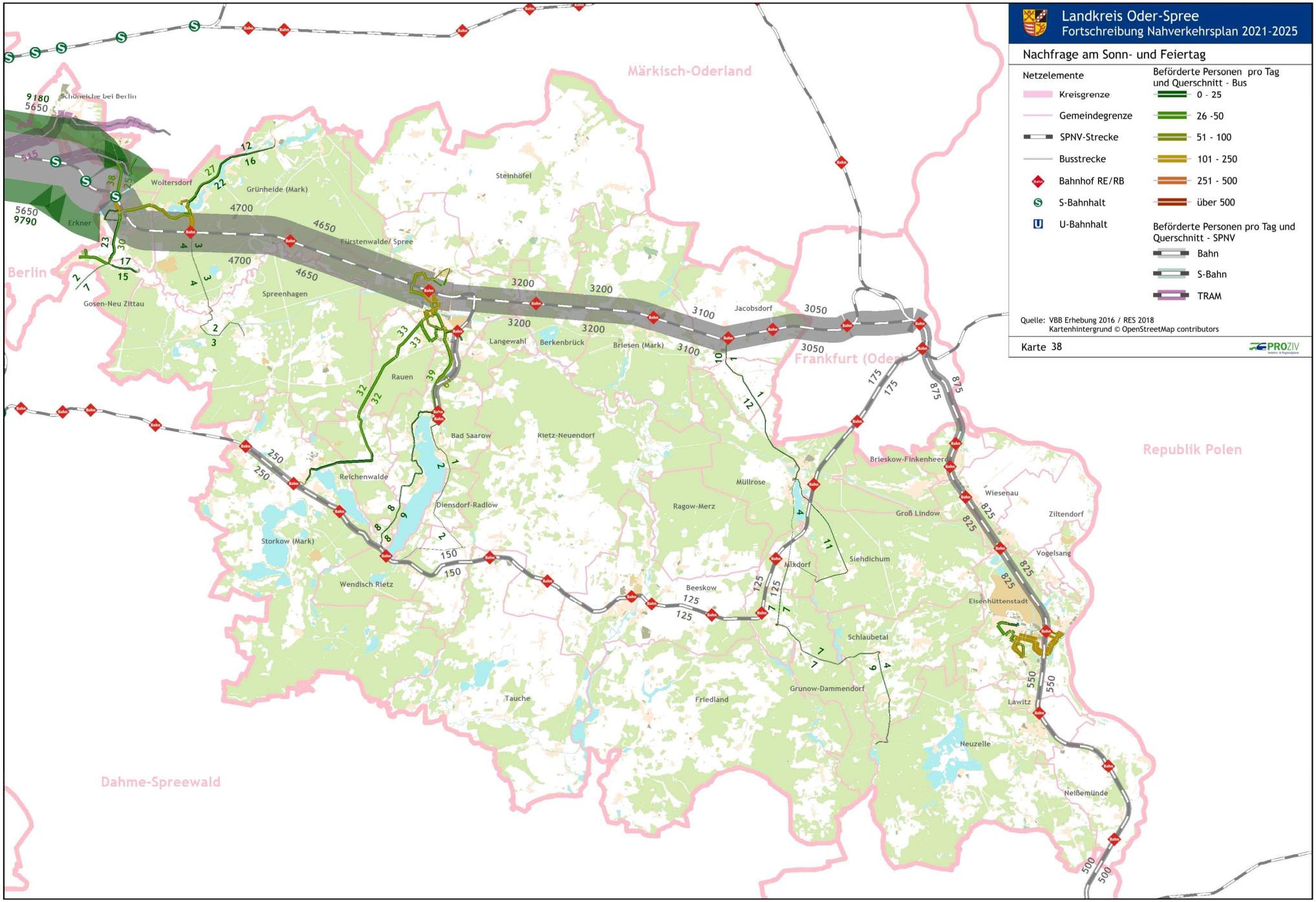
Landkreis Oder-Spree
Fortschreibung Nahverkehrsplan 2021-2025
Nachfrage am Sonn- und Feiertag
Netzelemente
Kreisgrenze
Gemeindegrenze
SPNV-Strecke
Busstrecke
Bahnhof RE/RB
S-Bahnhalt
U-Bahnhalt
Beförderte Personen pro Tag und Querschnitt - Bus
0 - 25
26 -50
51 - 100
101 - 250
251 - 500
über 500
Beförderte Personen pro Tag und Querschnitt - SPNV
Bahn
S-Bahn
TRAM
Quelle: VBB Erhebung 2016 / RES 2018
Kartenhintergrund © OpenStreetMap contributors
Karte 38
PROZIV
Märkisch-Oderland
Berlin
Frankfurt (Oder)
Republik Polen
Dahme-Spreewald
Schöneiche bei Berlin
Woltersdorf
Grünheide (Mark)
Erkner
Gosen-Neu Zittau
Fürstenwalde/ Spree
Spreenhagen
Steinhöfel
Langewahl
Berkenbrück
Briesen (Mark)
Jacobsdorf
Rauen
Bad Saarow
Rietz-Neuendorf
Reichenwalde
Diensdorf-Radlow
Storkow (Mark)
Wendisch Rietz
Müllrose
Ragow-Merz
Beeskow
Mixdorf
Siehdichum
Schlaubetal
Grunow-Dammendorf
Friedland
Tauche
Brieskow-Finkenheerd
Groß Lindow
Wiesenau
Ziltendorf
Vogelsang
Eisenhüttenstadt
Lawitz
Neuzelle
Neißemünde

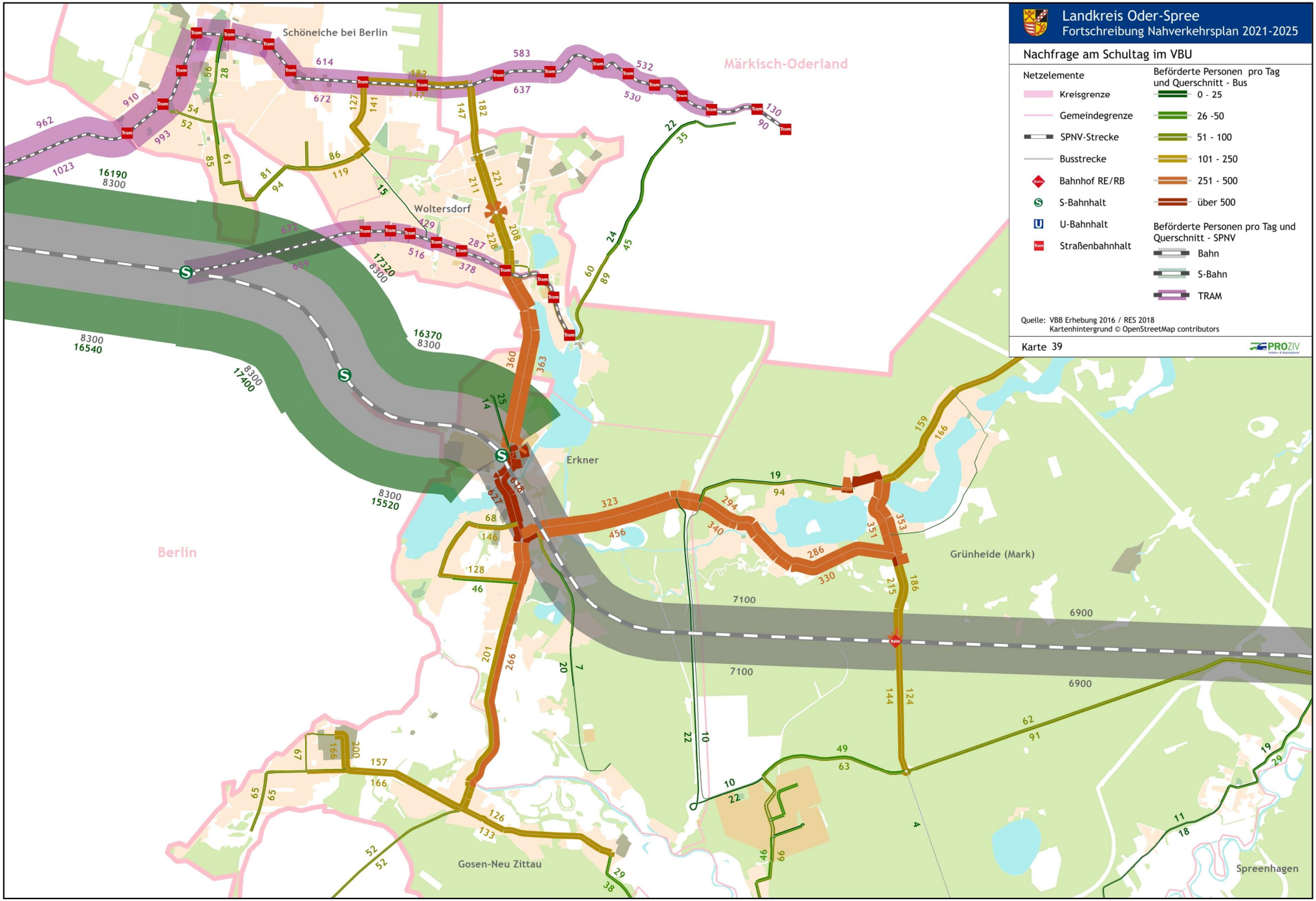
Landkreis Oder-Spree
Fortschreibung Nahverkehrsplan 2021-2025
Nachfrage am Schultag im VBU
Netzelemente
Kreisgrenze
Gemeindegrenze
SPNV-Strecke
Busstrecke
Bahnhof RE/RB
S-Bahnhalt
U-Bahnhalt
Straßenbahnhalt
Beförderte Personen pro Tag und Querschnitt - Bus
0 - 25
26 -50
51 - 100
101 - 250
251 - 500
über 500
Beförderte Personen pro Tag und Querschnitt - SPNV
Bahn
S-Bahn
TRAM
Quelle: VBB Erhebung 2016 / RES 2018
Kartenhintergrund © OpenStreetMap contributors
Karte 39
PROZIV
Schöneiche bei Berlin
Märkisch-Oderland
Woltersdorf
Erkner
Berlin
Grünheide (Mark)
Gosen-Neu Zittau
Spreenhagen

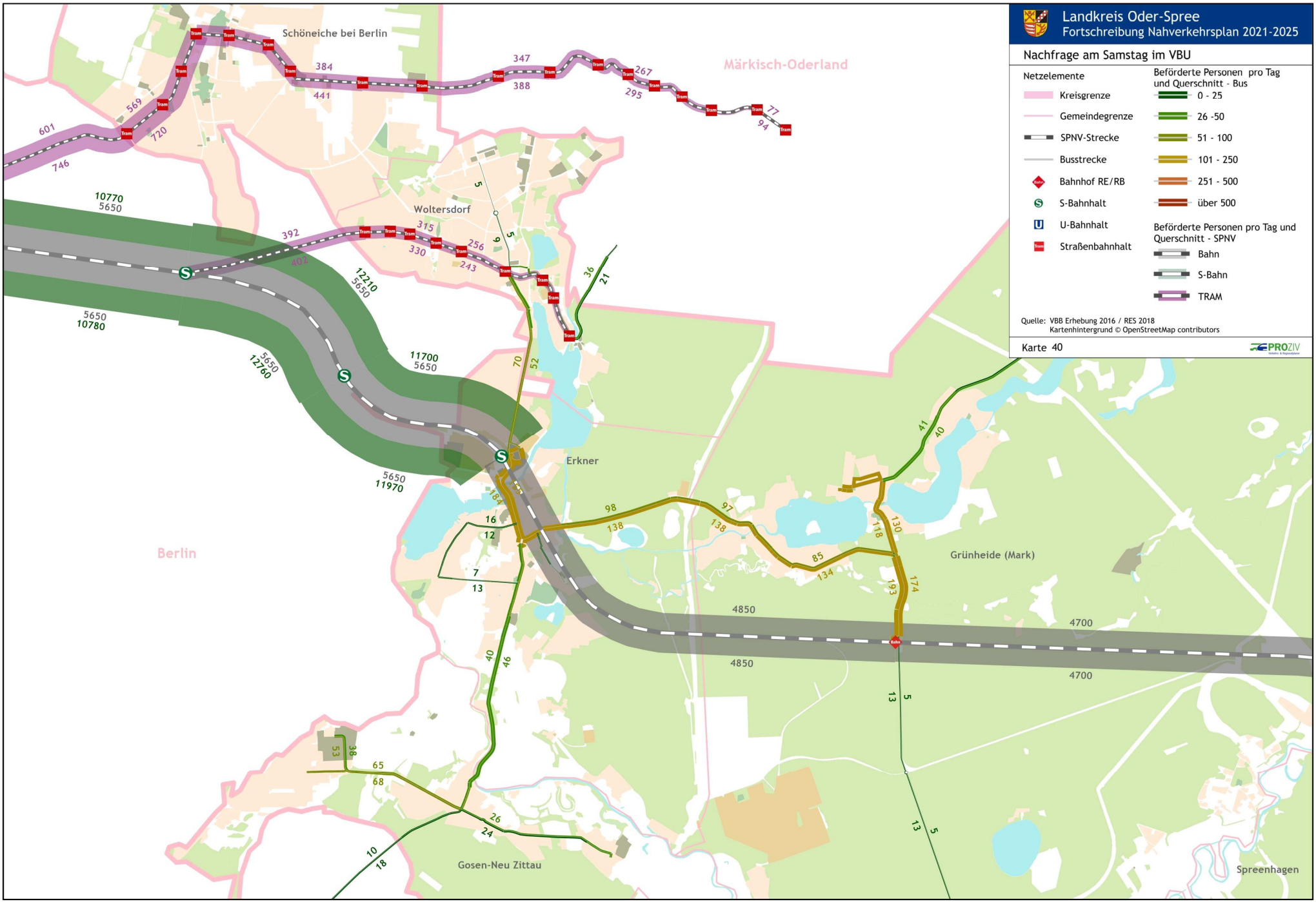
Landkreis Oder-Spree
Fortschreibung Nahverkehrsplan 2021-2025
Nachfrage am Samstag im VBU
Netzelemente
Kreisgrenze
Gemeindegrenze
SPNV-Strecke
Busstrecke
Bahnhof RE/RB
S-Bahnhalt
U-Bahnhalt
Straßenbahnhalt
Beförderte Personen pro Tag und Querschnitt - Bus
0 - 25
26 -50
51 - 100
101 - 250
251 - 500
über 500
Beförderte Personen pro Tag und Querschnitt - SPNV
Bahn
S-Bahn
TRAM
Quelle: VBB Erhebung 2016 / RES 2018
Kartenhintergrund © OpenStreetMap contributors
Karte 40
PROZIV
Schöneiche bei Berlin
Märkisch-Oderland
Woltersdorf
Erkner
Berlin
Grünheide (Mark)
Gosen-Neu Zittau
Spreenhagen

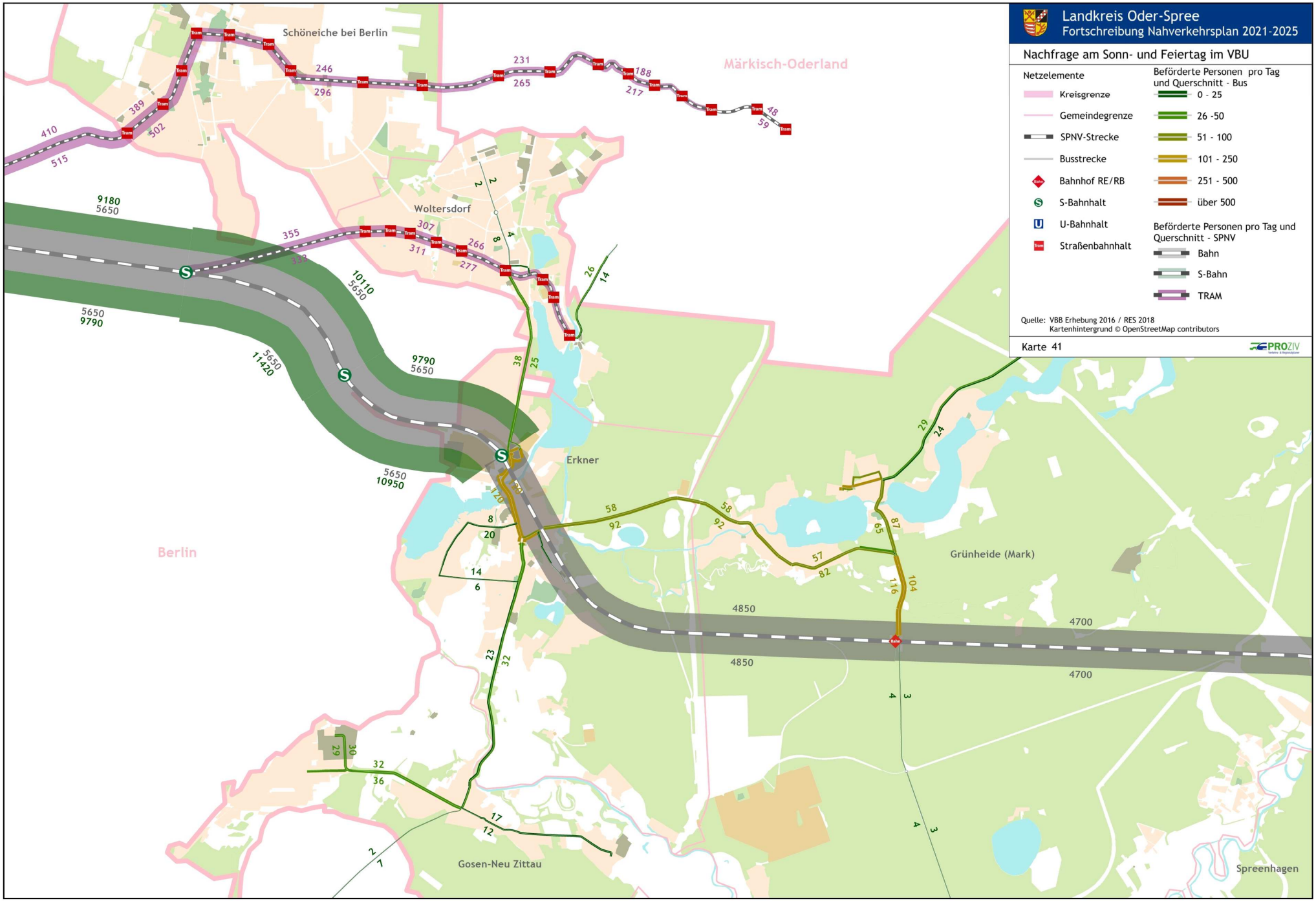
Landkreis Oder-Spree
Fortschreibung Nahverkehrsplan 2021-2025
Nachfrage am Sonn- und Feiertag im VBU
Netzelemente
Kreisgrenze
Gemeindegrenze
SPNV-Strecke
Busstrecke
Bahnhof RE/RB
S-Bahnhalt
U-Bahnhalt
Straßenbahnhalt
Beförderte Personen pro Tag und Querschnitt - Bus
0 - 25
26 -50
51 - 100
101 - 250
251 - 500
über 500
Beförderte Personen pro Tag und Querschnitt - SPNV
Bahn
S-Bahn
TRAM
Quelle: VBB Erhebung 2016 / RES 2018
Kartenhintergrund © OpenStreetMap contributors
Karte 41
PROZIV
Schöneiche bei Berlin
Märkisch-Oderland
Woltersdorf
Erkner
Berlin
Grünheide (Mark)
Gosen-Neu Zittau
Spreenhagen

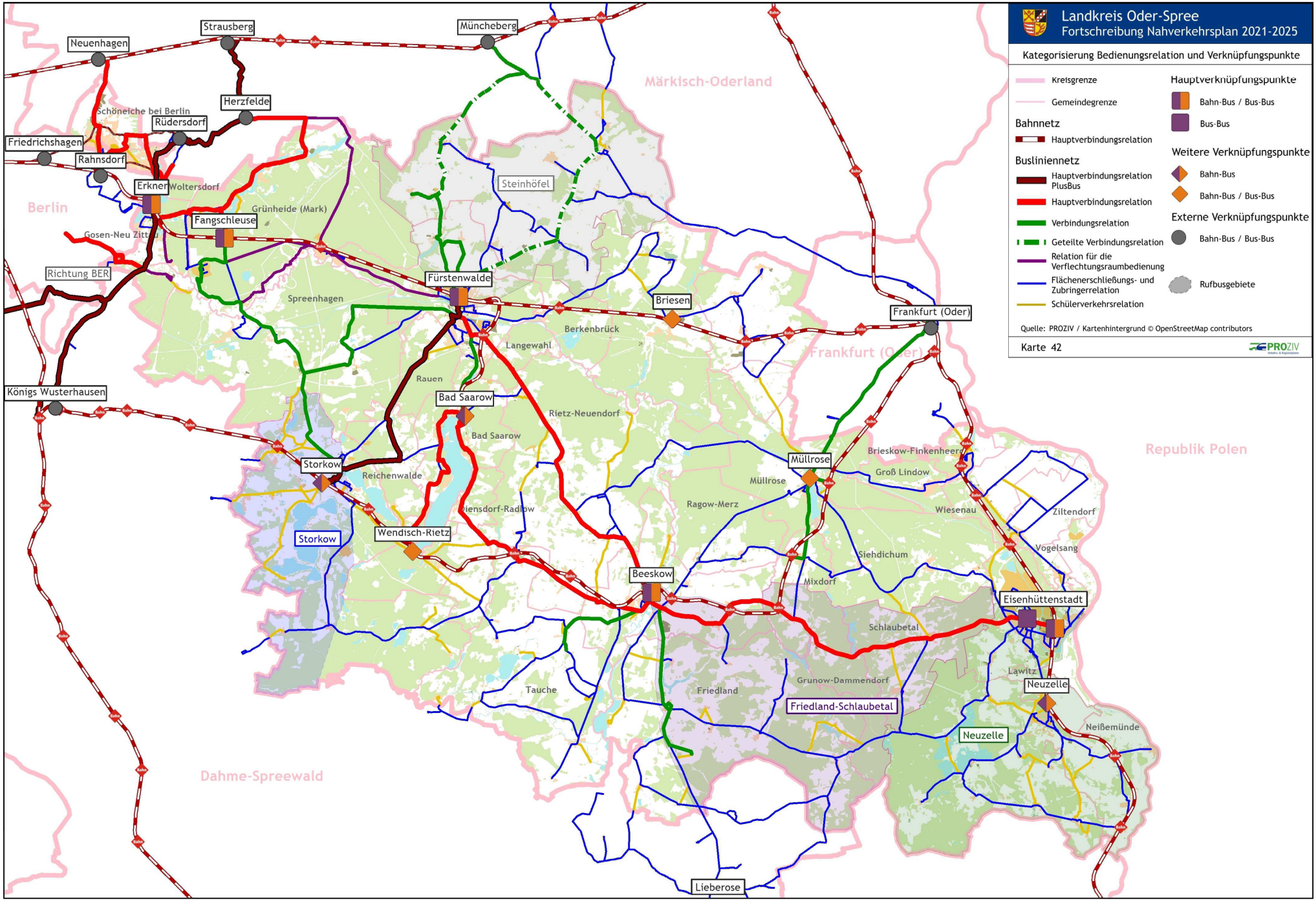
Landkreis Oder-Spree
Fortschreibung Nahverkehrsplan 2021-2025
Kategorisierung Bedienungsrelation und Verknüpfungspunkte
Kreisgrenze
Gemeindegrenze
Bahnnetz
Hauptverbindungsrelation
Busliniennetz
Hauptverbindungsrelation PlusBus
Hauptverbindungsrelation
Verbindungsrelation
Geteilte Verbindungsrelation
Relation für die Verflechtungsraumbedienung
Flächenerschließungs- und Zubringerrelation
Schülerverkehrsrelation
Hauptverknüpfungspunkte
Bahn-Bus / Bus-Bus
Bus-Bus
Weitere Verknüpfungspunkte
Bahn-Bus
Bahn-Bus / Bus-Bus
Externe Verknüpfungspunkte
Bahn-Bus / Bus-Bus
Rufbusgebiete
Quelle: PROZIV / Kartenhintergrund © OpenStreetMap contributors
Karte 42
PROZIV
Neuenhagen
Strausberg
Müncheberg
Herzfelde
Schöneiche bei Berlin
Rüdersdorf
Friedrichshagen
Rahnsdorf
Erkner
Woltersdorf
Berlin
Grünheide (Mark)
Fangschleuse
Gosen-Neu Zittau
Richtung BER
Königs Wusterhausen
Märkisch-Oderland
Steinhöfel
Fürstenwalde
Spreenhagen
Briesen
Frankfurt (Oder)
Berkenbrück
Langewahl
Rauen
Bad Saarow
Rietz-Neuendorf
Storkow
Reichenwalde
Müllrose
Brieskow-Finkenheerd
Groß Lindow
Ragow-Merz
Wiesenau
Ziltendorf
Vogelsang
Wendisch-Rietz
Siehdichum
Beeskow
Mixdorf
Eisenhüttenstadt
Schlaubetal
Lawitz
Neuzelle
Grunow-Dammendorf
Tauche
Friedland
Friedland-Schlaubetal
Neißemünde
Republik Polen
Dahme-Spreewald
Lieberose

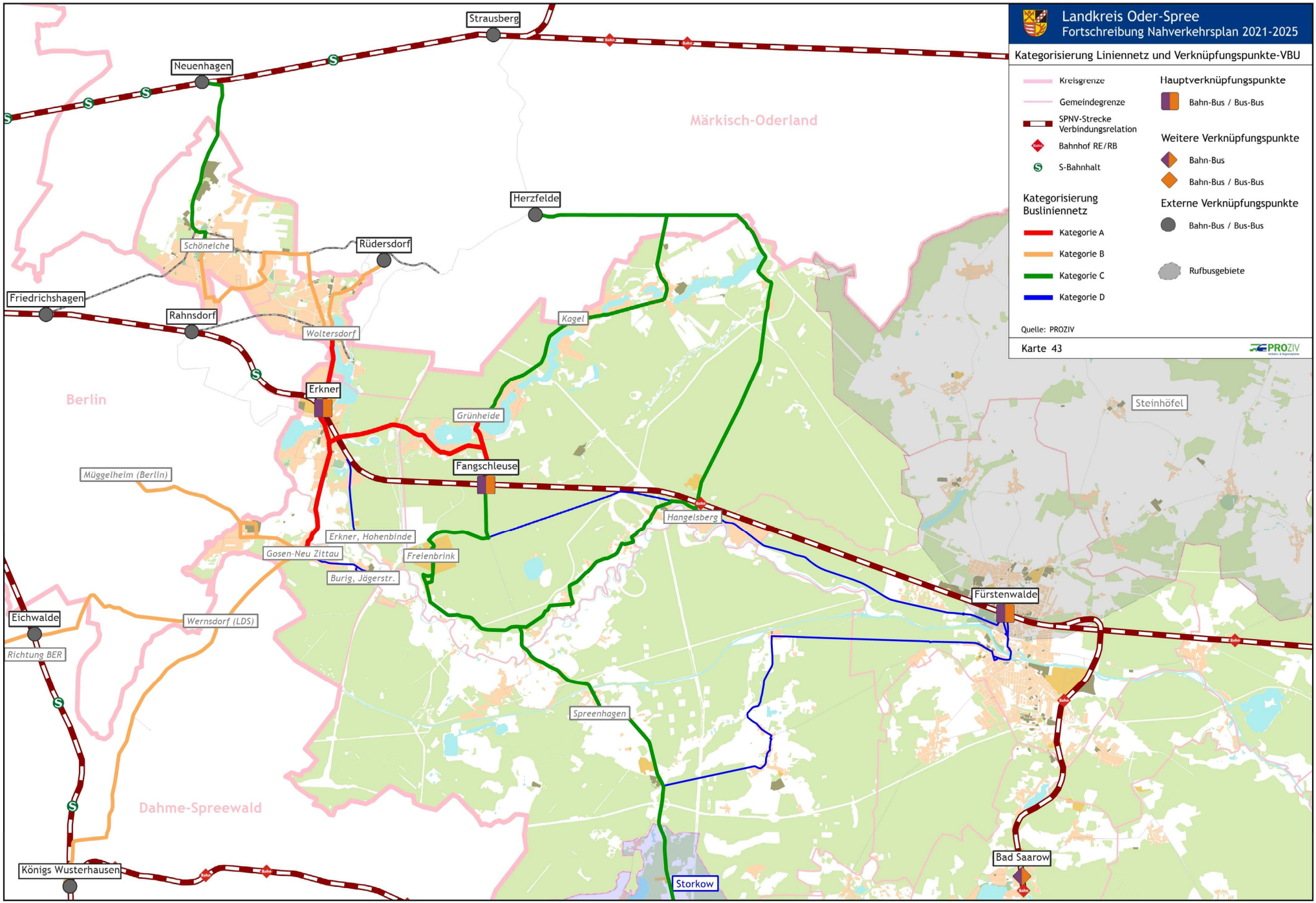
Landkreis Oder-Spree
Fortschreibung Nahverkehrsplan 2021-2025
Kategorisierung Liniennetz und Verknüpfungspunkte-VBU
Kreisgrenze
Gemeindegrenze
SPNV-Strecke Verbindungsrelation
Bahnhof RE/RB
S-Bahnhalt
Kategorisierung Busliniennetz
Kategorie A
Kategorie B
Kategorie C
Kategorie D
Hauptverknüpfungspunkte
Bahn-Bus / Bus-Bus
Weitere Verknüpfungspunkte
Bahn-Bus
Bahn-Bus / Bus-Bus
Externe Verknüpfungspunkte
Bahn-Bus / Bus-Bus
Rufbusgebiete
Quelle: PROZIV
Karte 43
PROZIV
Strausberg
Neuenhagen
Märkisch-Oderland
Herzfelde
Schöneiche
Rüdersdorf
Friedrichshagen
Rahnsdorf
Woltersdorf
Kagel
Berlin
Erkner
Grünheide
Steinhöfel
Müggelheim (Berlin)
Fangschleuse
Hangelsberg
Erkner, Hohenbinde
Gosen-Neu Zittau
Freienbrink
Burig, Jägerstr.
Fürstenwalde
Eichwalde
Wernsdorf (LDS)
Richtung BER
Spreenhagen
Dahme-Spreewald
Königs Wusterhausen
Storkow
Bad Saarow

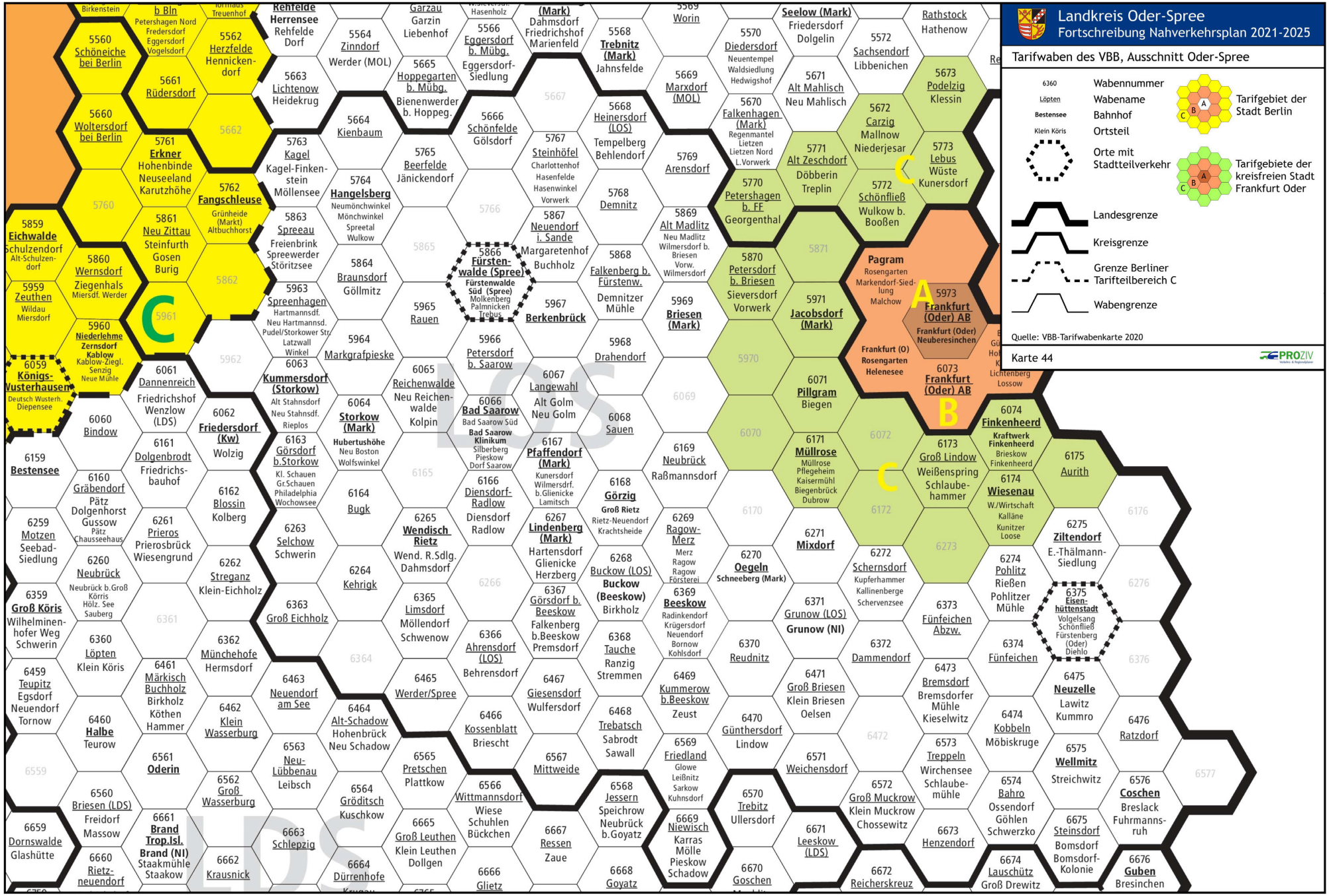
Landkreis Oder-Spree
Fortschreibung Nahverkehrsplan 2021-2025
Tarifwaben des VBB, Ausschnitt Oder-Spree
6360 Wabennummer
Löpten Wabename
Bestensee Bahnhof
Klein Köris Ortsteil
Orte mit Stadtteilverkehr
Tarifgebiet der Stadt Berlin
Tarifgebiete der kreisfreien Stadt Frankfurt Oder
Landesgrenze
Kreisgrenze
Grenze Berliner Tarifteilbereich C
Wabengrenze
Quelle: VBB-Tarifwabenkarte 2020
Karte 44
PROZIV
LDS
5560 Schöneiche bei Berlin
5561 Rüdersdorf
5562 Herzfelde Hennickendorf
5563 Lichtenow Heidekrug
5564 Zinndorf Werder (MOL)
5565 Hoppegarten b. Mübg. Bienenwerder b. Hoppeg.
5566 Eggersdorf b. Mübg. Eggersdorf-Siedlung
5567 Dahmsdorf Friedrichshof Marienfeld
5568 Trebnitz (Mark) Jahnsfelde
5569 Worin
5570 Diedersdorf Neuentempel Waldsiedlung Hedwigshof
Seelow (Mark) Friedersdorf Dolgelin
5571 Alt Mahlisch Neu Mahlisch
5572 Sachsendorf Libbenichen
Rathstock Hathenow
5660 Woltersdorf bei Berlin
5662
5664 Kienbaum
5665 Beerfelde Jänickendorf
5666 Schönfelde Gölsdorf
5667
5668 Heinersdorf (LOS) Tempelberg Behlendorf
5669 Marxdorf (MOL)
5670 Falkenhagen (Mark) Regenmantel Lietzen Lietzen Nord L.Vorwerk
5671 Alt Mahlisch Neu Mahlisch
5672 Carzig Mallnow Niederjesar
5673 Podelzig Klessin
5760
5761 Erkner Hohenbinde Neuseeland Karutzhöhe
5762 Fangschleuse Grünheide (Markt) Altbuchhorst
5763 Kagel Kagel-Finken-stein Möllensee
5764 Hangelsberg Neumönchwinkel Mönchwinkel Spreetal Wulkow
5765 Beerfelde Jänickendorf
5766
5767 Steinhöfel Charlottenhof Hasenfelde Hasenwinkel Vorwerk
5768 Demnitz
5769 Arensdorf
5770 Petershagen b. FF Georgenthal
5771 Alt Zeschdorf Döbberin Treplin
5772 Schönfließ Wulkow b. Boußen
5773 Lebus Wüste Kunersdorf
5859 Eichwalde Schulzendorf Alt-Schulzen-dorf
5860 Wernsdorf Ziegenhals Miersdf. Werder
5861 Neu Zittau Steinfurth Gosen Burig
5862
5863 Spreeau Freienbrink Spreewerder Störitzsee
5864 Braunsdorf Göllmitz
5865
5866 Fürsten-walde (Spree) Fürstenwalde Süd (Spree) Molkenberg Palmnicken Trebus
5867 Neuendorf i. Sande Margaretenhof Buchholz
5868 Falkenberg b. Fürstenw. Demnitzer Mühle
5869 Alt Madlitz Neu Madlitz Wilmersdorf b. Briesen Vorw. Wilmersdorf
5870 Petersdorf b. Briesen Sieversdorf Vorwerk
5871
Pagram Rosengarten Markendorf-Sied-lung Malchow
5973 Frankfurt (Oder) AB Frankfurt (Oder) Neuberesinchen
Frankfurt (O) Rosengarten Helenesee
6073 Frankfurt (Oder) AB
5959 Zeuthen Wildau Miersdorf
5960 Niederlehme Zernsdorf Kablow Kablow-Ziegl. Senzig Neue Mühle
5961
5962
5963 Spreenhagen Hartmannsdf. Neu Hartmannsd. Pudel/Storkower Str. Latzwall Winkel
5964 Markgrafpieske
5965 Rauen
5966 Petersdorf b. Saarow
5967 Berkenbrück
5968 Drahendorf
5969 Briesen (Mark)
5970
5971 Jacobsdorf (Mark)
6059 Königs-Wusterhausen Deutsch Wusterh. Diepensee
6060 Bindow
6061 Dannenreich Friedrichshof Wenzlow (LDS)
6062 Friedersdorf (Kw) Wolzig
6063 Kummersdorf (Storkow) Alt Stahnsdorf Neu Stahnsdf. Rieplos
6064 Storkow (Mark) Hubertushöhe Neu Boston Wolfswinkel
6065 Reichenwalde Neu Reichen-walde Kolpin
6066 Bad Saarow Bad Saarow Süd Bad Saarow Klinikum Silberberg Pieskow Dorf Saarow
6067 Langewahl Alt Golm Neu Golm
6068 Sauen
6069
6070
6071 Pillgram Biegen
6072
6073 Frankfurt (Oder) AB
6074 Finkenheerd Kraftwerk Finkenheerd Brieskow Finkenheerd
6159 Bestensee
6160 Gräbendorf Pätz Dolgenhorst Gussow Pätz Chausseehaus
6161 Dolgenbrodt Friedrichs-bauhof
6162 Blossin Kolberg
6163 Görsdorf b.Storkow Kl. Schauen Gr.Schauen Philadelphia Wochowsee
6164 Bugk
6165
6166 Diensdorf-Radlow Diensdorf Radlow
6167 Pfaffendorf (Mark) Kunersdorf Wilmersdrf. b.Glienicke Lamitsch
6168 Görzig Groß Rietz Rietz-Neuendorf Krachtsheide
6169 Neubrück Raßmannsdorf
6170
6171 Müllrose Müllrose Pflegeheim Kaisermühl Biegenbrück Dubrow
6172
6173 Groß Lindow Weißenspring Schlaube-hammer
6174 Wiesenau W./Wirtschaft Kalläne Kunitzer Loose
6175 Aurith
6176
6259 Motzen Seebad-Siedlung
6260 Neubrück Neubrück b.Groß Körris Hölz. See Sauberg
6261 Prieros Prierosbrück Wiesengrund
6262 Streganz Klein-Eichholz
6263 Selchow Schwerin
6264 Kehrigk
6265 Wendisch Rietz Wend. R.Sdlg. Dahmsdorf
6266
6267 Lindenberg (Mark) Hartensdorf Glienicke Herzberg
6268 Buckow (LOS) Buckow (Beeskow) Birkholz
6269 Ragow-Merz Merz Ragow Ragow Försterei
6270 Oegeln Schneeberg (Mark)
6271 Mixdorf
6272 Schernsdorf Kupferhammer Kallinenberge Schervenzsee
6273
6274 Pohlitz Rießen Pohlitzer Mühle
6275 Ziltendorf E.-Thälmann-Siedlung
6276
6359 Groß Köris Wilhelminen-hofer Weg Schwerin
6360 Löpten Klein Köris
6361
6362 Münchehofe Hermsdorf
6363 Groß Eichholz
6364
6365 Limsdorf Möllendorf Schwenow
6366 Ahrensdorf (LOS) Behrensdorf
6367 Görsdorf b. Beeskow Falkenberg b.Beeskow Premsdorf
6368 Tauche Ranzig Stremmen
6369 Beeskow Radinkendorf Krügersdorf Neuendorf Bornow Kohlsdorf
6370 Reudnitz
6371 Grunow (LOS) Grunow (NI)
6372 Dammendorf
6373 Fünfeichen Abzw.
6374 Fünfeichen
6375 Eisen-hüttenstadt Volgelsang Schönfließ Fürstenberg (Oder) Diehlo
6376
6459 Teupitz Egsdorf Neuendorf Tornow
6460 Halbe Teurow
6461 Märkisch Buchholz Birkholz Köthen Hammer
6462 Klein Wasserburg
6463 Neuendorf am See
6464 Alt-Schadow Hohenbrück Neu Schadow
6465 Werder/Spree
6466 Kossenblatt Briescht
6467 Giesensdorf Wulfersdorf
6468 Trebatsch Sabrodt Sawall
6469 Kummerow b.Beeskow Zeust
6470 Güntherdorf Lindow
6471 Groß Briesen Klein Briesen Oelsen
6472
6473 Bremsdorf Bremsdorfer Mühle Kieselwitz
6474 Kobbeln Möbiskruge
6475 Neuzelle Lawitz Kummro
6476 Ratzdorf
6559
6560 Briesen (LDS) Freidorf Massow
6561 Oderin
6562 Groß Wasserburg
6563 Neu-Lübbenau Leibsch
6564 Gröditsch Kuschkow
6565 Pretschen Plattkow
6566 Wittmannsdorf Wiese Schuhlen Bückchen
6567 Mittweide
6568 Jessern Speichrow Neubrück b.Goyatz
6569 Friedland Glowe Leißnitz Sarkow Kuhnsdorf
6570 Trebitz Ullersdorf
6571 Weichensdorf
6572 Groß Muckrow Klein Muckrow Chossewitz
6573 Treppeln Wirchensee Schlaube-mühle
6574 Bahro Ossendorf Göhlen Schwerzko
6575 Wellmitz Streichwitz
6576 Coschen Breslack Fuhrmanns-ruh
6577
6659 Dornswalde Glashütte
6660 Rietz-neuendorf
6661 Brand Trop.Isl. Brand (NI) Staakmühle Staakow
6662 Krausnick
6663 Schlepzig
6664 Dürrenhofe
6665 Groß Leuthen Klein Leuthen Dollgen
6666 Glietz
6667 Ressen Zaue
6668 Goyatz
6669 Niewisch Karras Mölle Pieskow Schadow
6670 Goschen
6671 Leeskow (LDS)
6672 Reicherskreuz
6673 Henzendorf
6675 Steinsdorf Bomsdorf Bomsdorf-Kolonie
6676 Guben Bresinchen

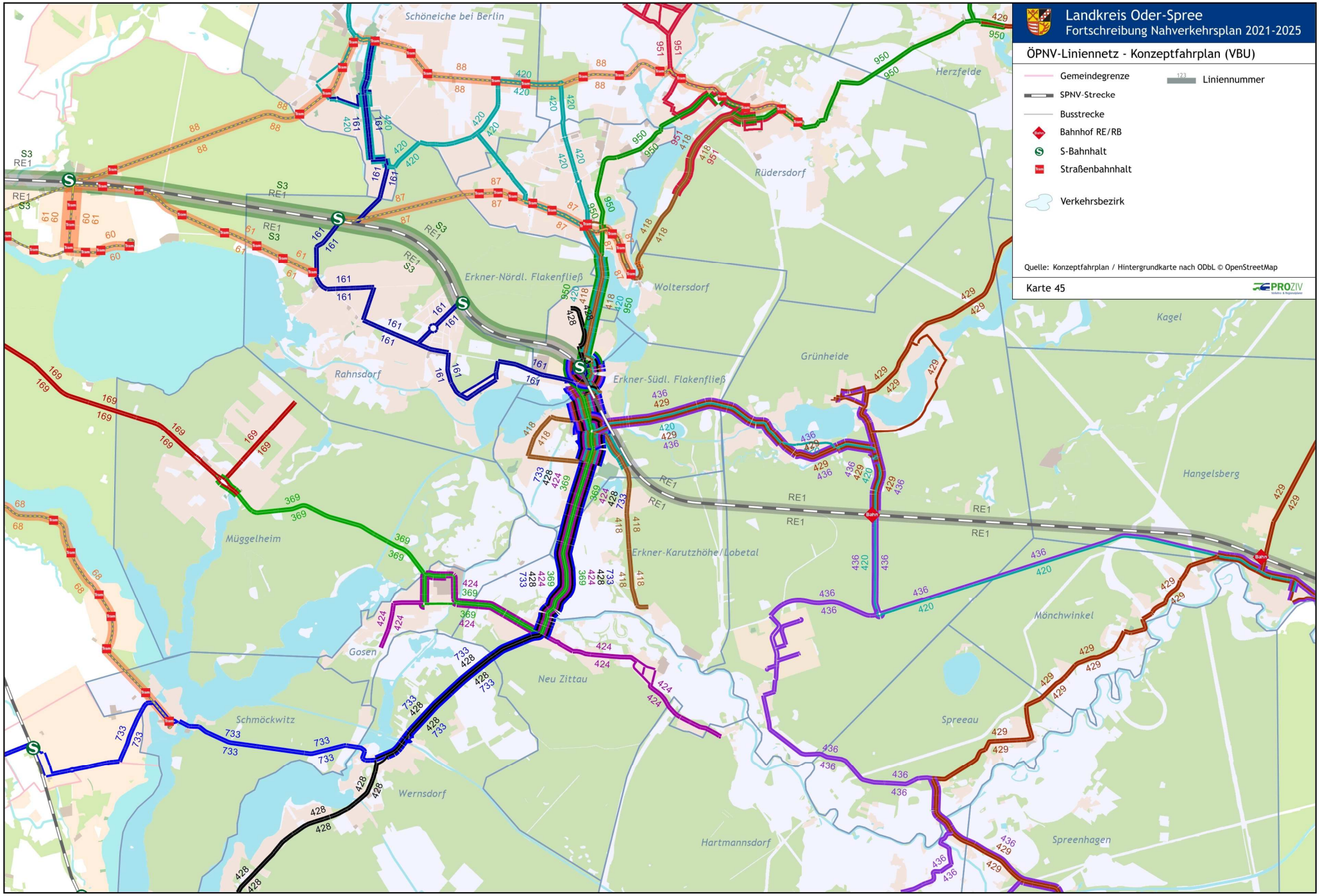
Landkreis Oder-Spree
Fortschreibung Nahverkehrsplan 2021-2025
ÖPNV-Liniennetz - Konzeptfahrplan (VBU)
Gemeindegrenze
SPNV-Strecke
Busstrecke
Bahnhof RE/RB
S-Bahnhalt
Straßenbahnhalt
Verkehrsbezirk
Liniennummer
Quelle: Konzeptfahrplan / Hintergrundkarte nach ODbL © OpenStreetMap
Karte 45
PROZIV
Schöneiche bei Berlin
Herzfelde
Rüdersdorf
Erkner-Nördl. Flakenfließ
Woltersdorf
Kagel
Grünheide
Rahnsdorf
Erkner-Südl. Flakenfließ
Müggelheim
Erkner-Karutzhöhe/Lobetal
Hangelsberg
Mönchwinkel
Gosen
Neu Zittau
Schmöckwitz
Spreeau
Wernsdorf
Hartmannsdorf
Spreenhagen

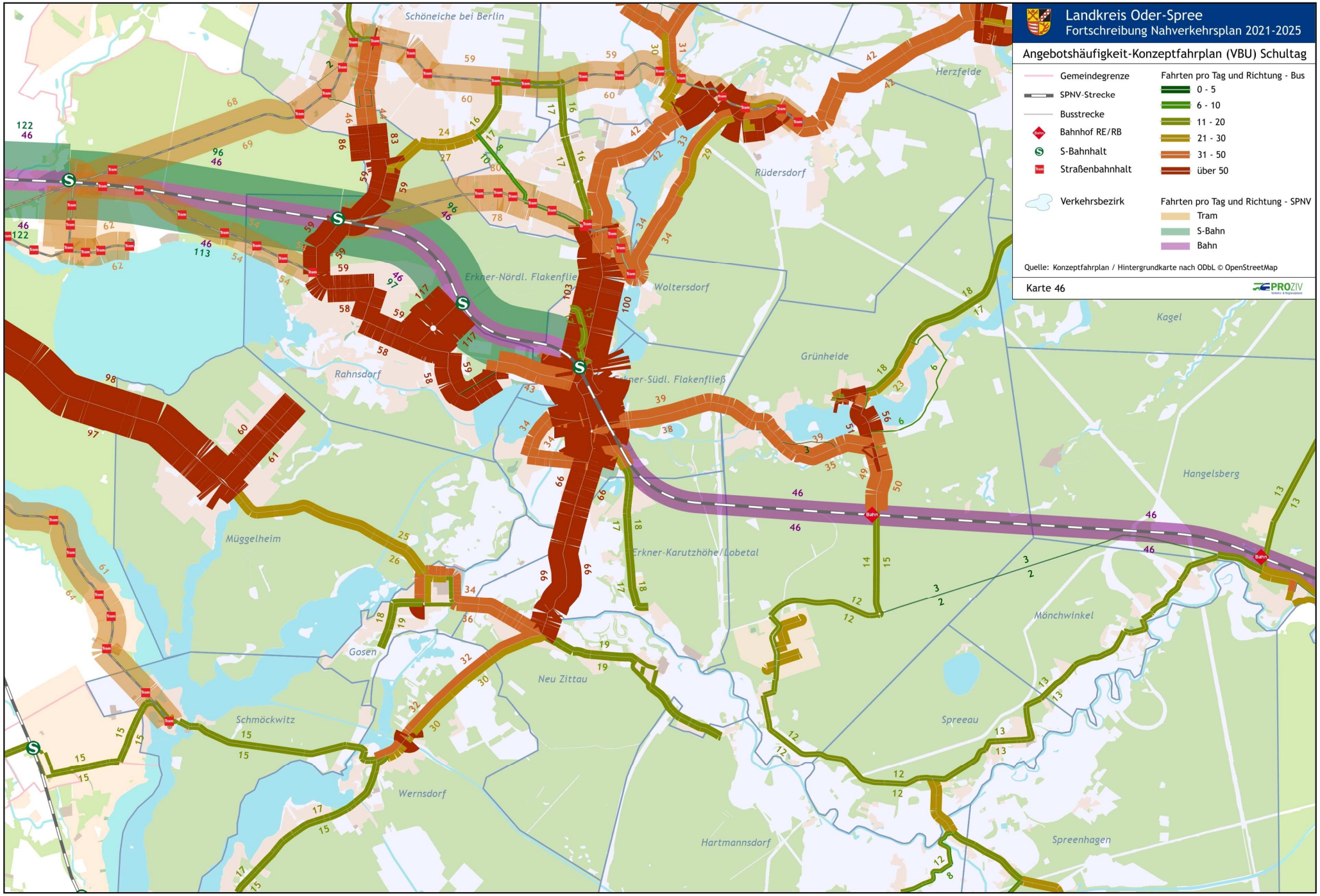
Landkreis Oder-Spree
Fortschreibung Nahverkehrsplan 2021-2025
Angebotshäufigkeit-Konzeptfahrplan (VBU) Schultag
Gemeindegrenze
SPNV-Strecke
Busstrecke
Bahnhof RE/RB
S-Bahnhalt
Straßenbahnhalt
Verkehrsbezirk
Fahrten pro Tag und Richtung - Bus
0 - 5
6 - 10
11 - 20
21 - 30
31 - 50
über 50
Fahrten pro Tag und Richtung - SPNV
Tram
S-Bahn
Bahn
Quelle: Konzeptfahrplan / Hintergrundkarte nach ODbL © OpenStreetMap
Karte 46
PROZIV
Schöneiche bei Berlin
Herzfelde
Rüdersdorf
Erkner-Nördl. Flakenflie
Woltersdorf
Kagel
Grünheide
Rahnsdorf
Erkner-Südl. Flakenfließ
Hangelsberg
Müggelheim
Erkner-Karutzhöhe/Lobetal
Mönchwinkel
Gosen
Neu Zittau
Schmöckwitz
Spreeau
Wernsdorf
Hartmannsdorf
Spreenhagen

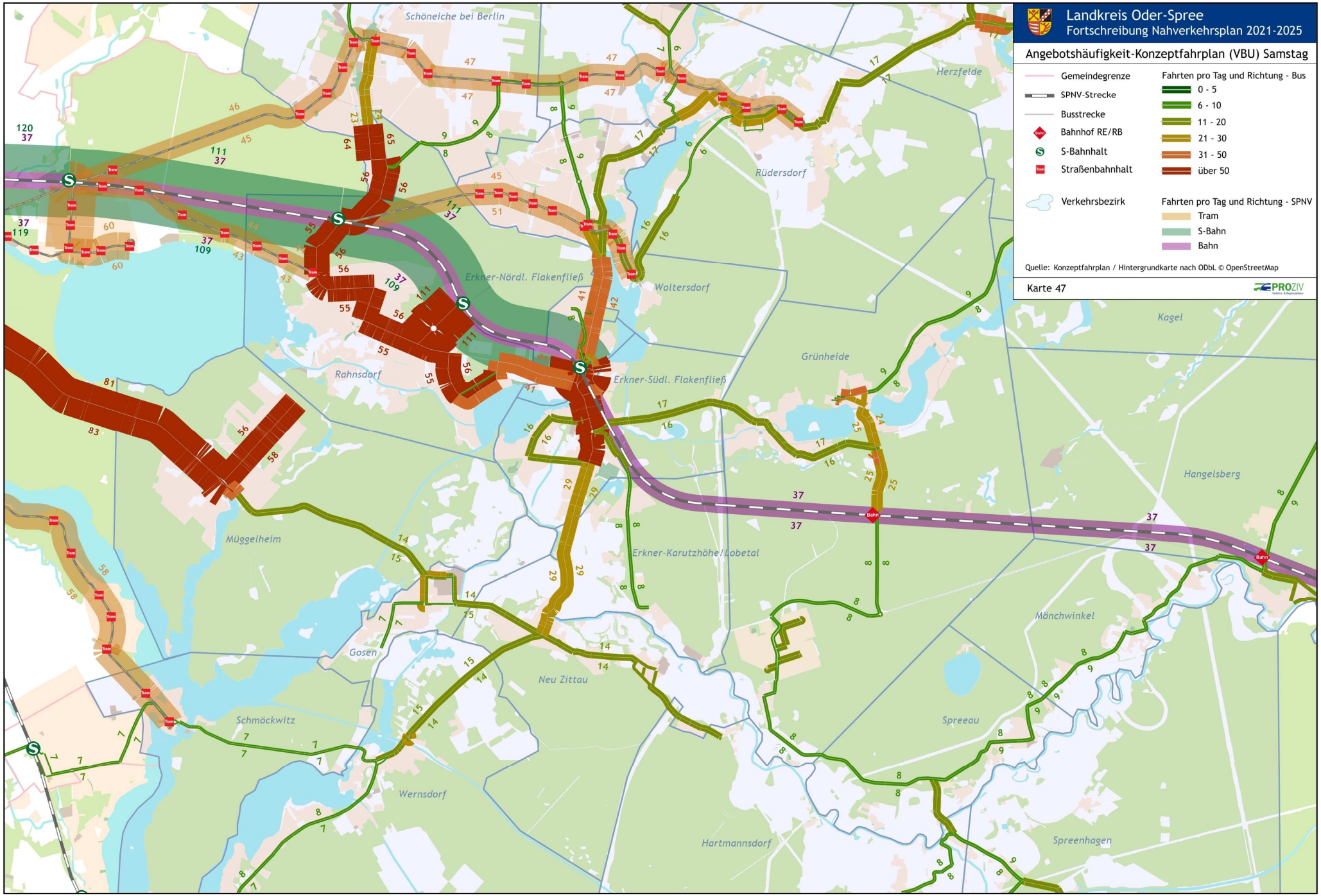
Landkreis Oder-Spree
Fortschreibung Nahverkehrsplan 2021-2025
Angebotshäufigkeit-Konzeptfahrplan (VBU) Samstag
Gemeindegrenze
SPNV-Strecke
Busstrecke
Bahnhof RE/RB
S-Bahnhalt
Straßenbahnhalt
Verkehrsbezirk
Fahrten pro Tag und Richtung - Bus
0 - 5
6 - 10
11 - 20
21 - 30
31 - 50
über 50
Fahrten pro Tag und Richtung - SPNV
Tram
S-Bahn
Bahn
Quelle: Konzeptfahrplan / Hintergrundkarte nach ODbL © OpenStreetMap
Karte 47
PROZIV
Schöneiche bei Berlin
Herzfelde
Rüdersdorf
Erkner-Nördl. Flakenfließ
Woltersdorf
Kagel
Grünheide
Rahnsdorf
Erkner-Südl. Flakenfließ
Hangelsberg
Müggelheim
Erkner-Karutzhöhe/Lobetal
Mönchwinkel
Gosen
Neu Zittau
Schmöckwitz
Spreeau
Wernsdorf
Hartmannsdorf
Spreenhagen

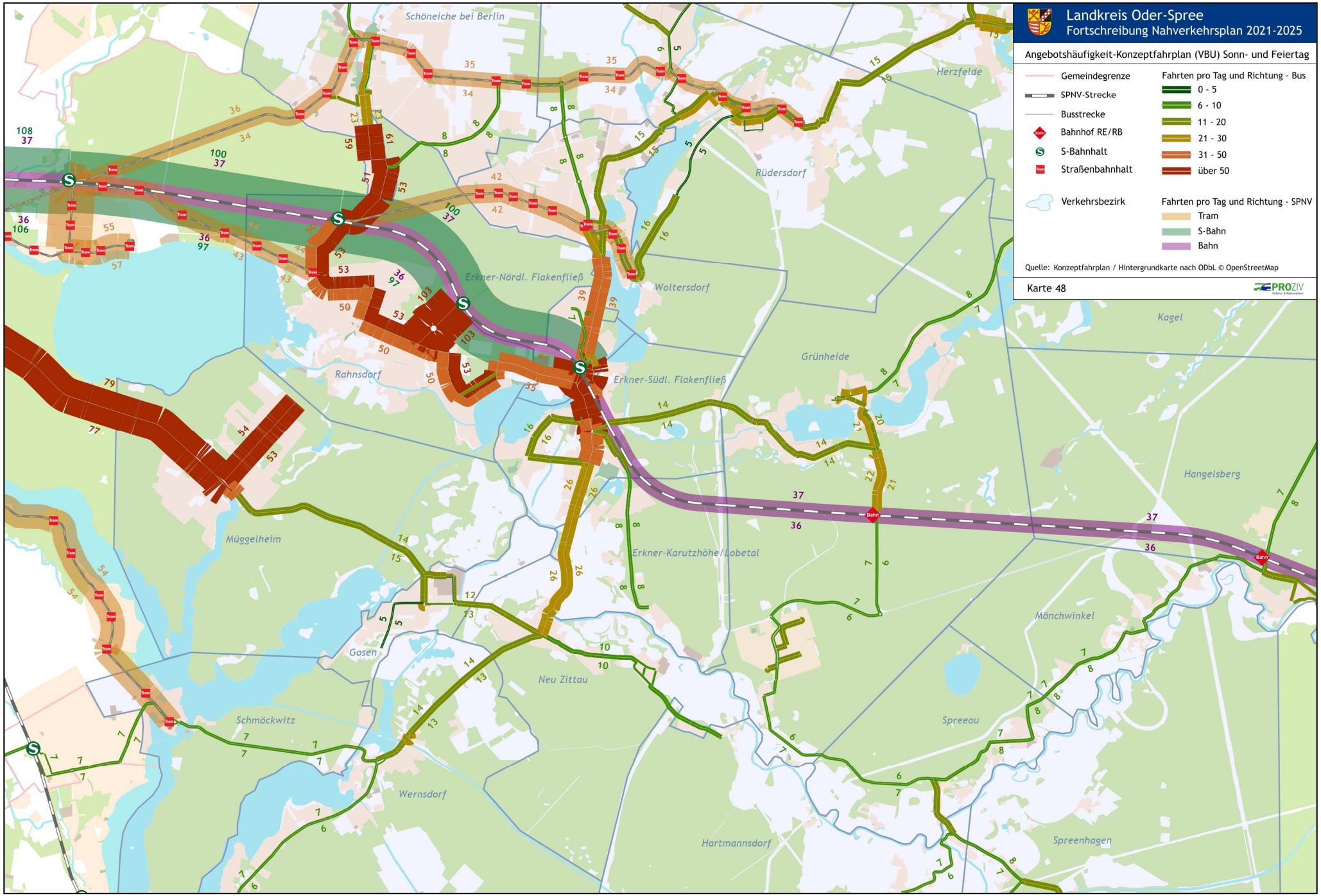
Landkreis Oder-Spree
Fortschreibung Nahverkehrsplan 2021-2025
Angebotshäufigkeit-Konzeptfahrplan (VBU) Sonn- und Feiertag
Gemeindegrenze
SPNV-Strecke
Busstrecke
Bahnhof RE/RB
S-Bahnhalt
Straßenbahnhalt
Verkehrsbezirk
Fahrten pro Tag und Richtung - Bus
0 - 5
6 - 10
11 - 20
21 - 30
31 - 50
über 50
Fahrten pro Tag und Richtung - SPNV
Tram
S-Bahn
Bahn
Quelle: Konzeptfahrplan / Hintergrundkarte nach ODbL © OpenStreetMap
Karte 48
PROZIV
Schöneiche bei Berlin
Herzfelde
Rüdersdorf
Erkner-Nördl. Flakenfließ
Woltersdorf
Kagel
Grünheide
Rahnsdorf
Erkner-Südl. Flakenfließ
Hangelsberg
Müggelheim
Erkner-Karutzhöhe/Lobetal
Mönchwinkel
Gosen
Neu Zittau
Schmöckwitz
Spreeau
Wernsdorf
Hartmannsdorf
Spreenhagen

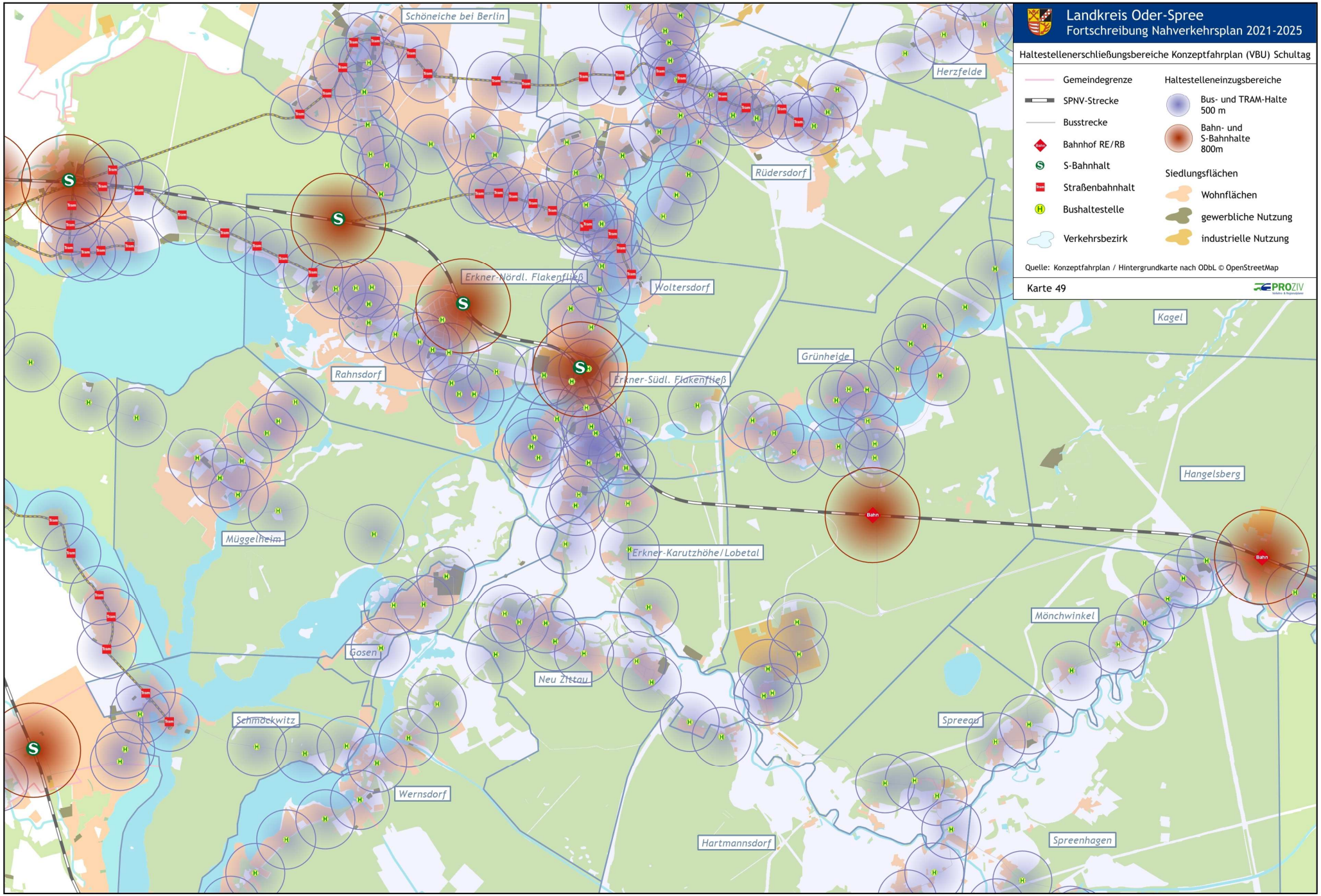
Landkreis Oder-Spree
Fortschreibung Nahverkehrsplan 2021-2025
Haltestellenerschließungsbereiche Konzeptfahrplan (VBU) Schultag
Gemeindegrenze
SPNV-Strecke
Busstrecke
Bahnhof RE/RB
S-Bahnhalt
Straßenbahnhalt
Bushaltestelle
Verkehrsbezirk
Haltestelleneinzugsbereiche
Bus- und TRAM-Halte 500 m
Bahn- und S-Bahnhalte 800m
Siedlungsflächen
Wohnflächen
gewerbliche Nutzung
industrielle Nutzung
Quelle: Konzeptfahrplan / Hintergrundkarte nach ODbL © OpenStreetMap
Karte 49
PROZIV
Schöneiche bei Berlin
Herzfelde
Rüdersdorf
Erkner-Nördl. Flakenfließ
Woltersdorf
Kagel
Grünheide
Rahnsdorf
Erkner-Südl. Flakenfließ
Hangelsberg
Müggelheim
Erkner-Karutzhöhe/Lobetal
Mönchwinkel
Gosen
Neu Zittau
Schmöckwitz
Spreeau
Wernsdorf
Hartmannsdorf
Spreenhagen

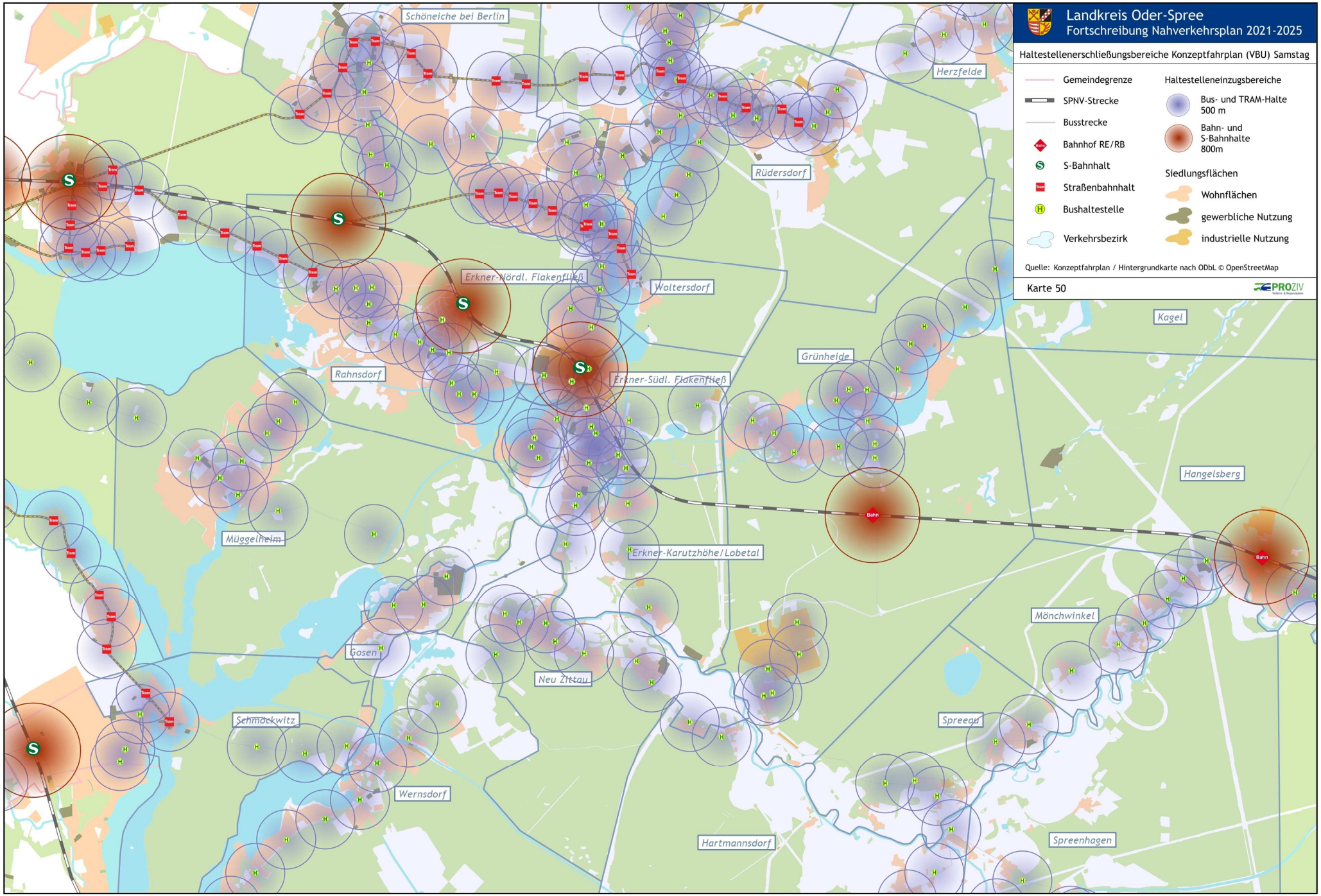
Landkreis Oder-Spree
Fortschreibung Nahverkehrsplan 2021-2025
Haltestellenerschließungsbereiche Konzeptfahrplan (VBU) Samstag
Gemeindegrenze
SPNV-Strecke
Busstrecke
Bahnhof RE/RB
S-Bahnhalt
Straßenbahnhalt
Bushaltestelle
Verkehrsbezirk
Haltestelleneinzugsbereiche
Bus- und TRAM-Halte 500 m
Bahn- und S-Bahnhalte 800m
Siedlungsflächen
Wohnflächen
gewerbliche Nutzung
industrielle Nutzung
Quelle: Konzeptfahrplan / Hintergrundkarte nach ODbL © OpenStreetMap
Karte 50
PROZIV
Schöneiche bei Berlin
Herzfelde
Rüdersdorf
Erkner-Nördl. Flakenfließ
Woltersdorf
Kagel
Grünheide
Rahnsdorf
Erkner-Südl. Flakenfließ
Hangelsberg
Müggelheim
Erkner-Karutzhöhe/Lobetal
Mönchwinkel
Gosen
Neu Zittau
Schmöckwitz
Spreeau
Wernsdorf
Hartmannsdorf
Spreenhagen

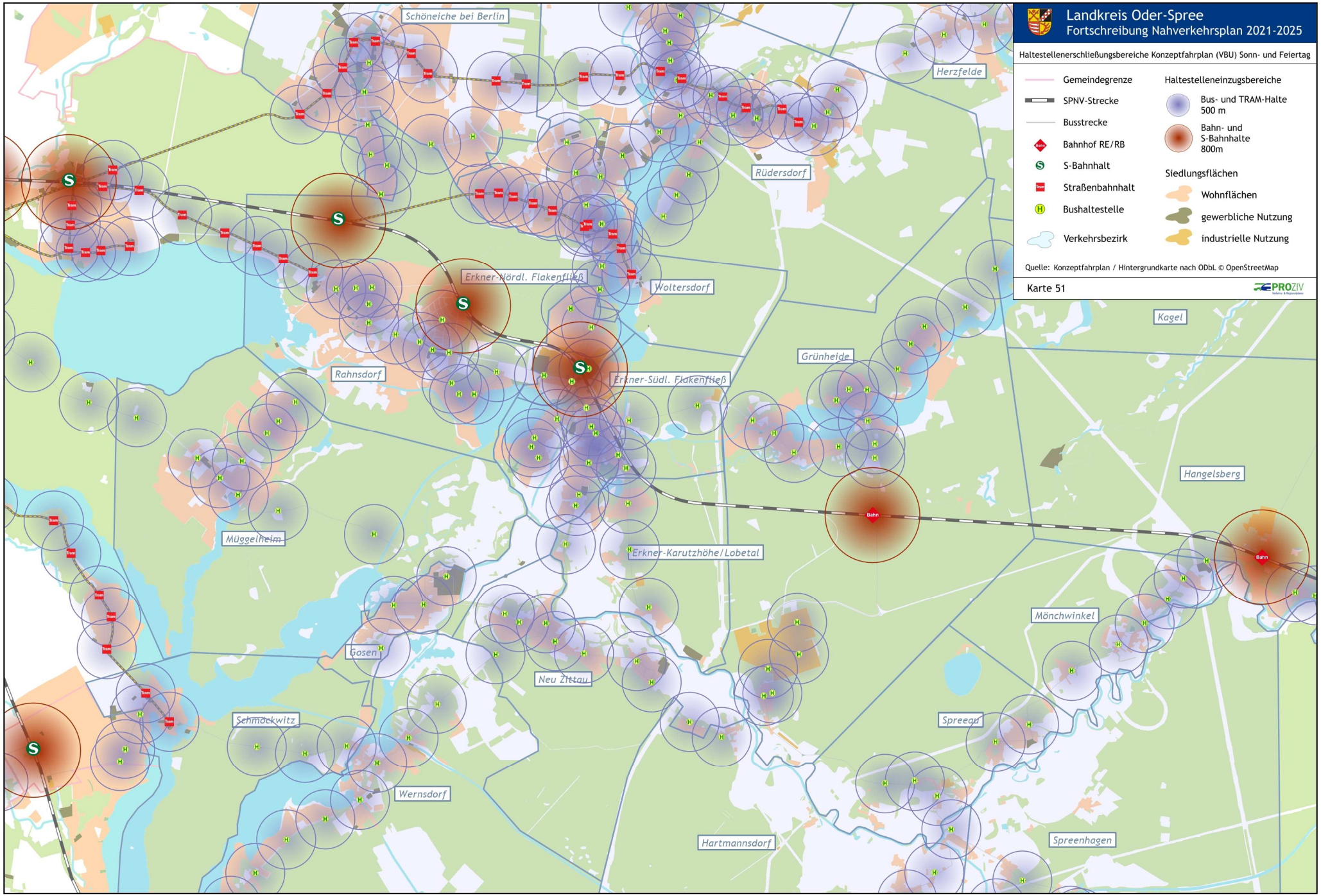
Landkreis Oder-Spree
Fortschreibung Nahverkehrsplan 2021-2025
Haltestellenerschließungsbereiche Konzeptfahrplan (VBU) Sonn- und Feiertag
Gemeindegrenze
SPNV-Strecke
Busstrecke
Bahnhof RE/RB
S-Bahnhalt
Straßenbahnhalt
Bushaltestelle
Verkehrsbezirk
Haltestelleneinzugsbereiche
Bus- und TRAM-Halte 500 m
Bahn- und S-Bahnhalte 800m
Siedlungsflächen
Wohnflächen
gewerbliche Nutzung
industrielle Nutzung
Quelle: Konzeptfahrplan / Hintergrundkarte nach ODbL © OpenStreetMap
Karte 51
PROZIV
Schöneiche bei Berlin
Herzfelde
Rüdersdorf
Erkner-Nördl. Flakenfließ
Woltersdorf
Kagel
Grünheide
Rahnsdorf
Erkner-Südl. Flakenfließ
Hangelsberg
Müggelheim
Erkner-Karutzhöhe/Lobetal
Mönchwinkel
Gosen
Neu Zittau
Schmöckwitz
Spreeau
Wernsdorf
Hartmannsdorf
Spreenhagen

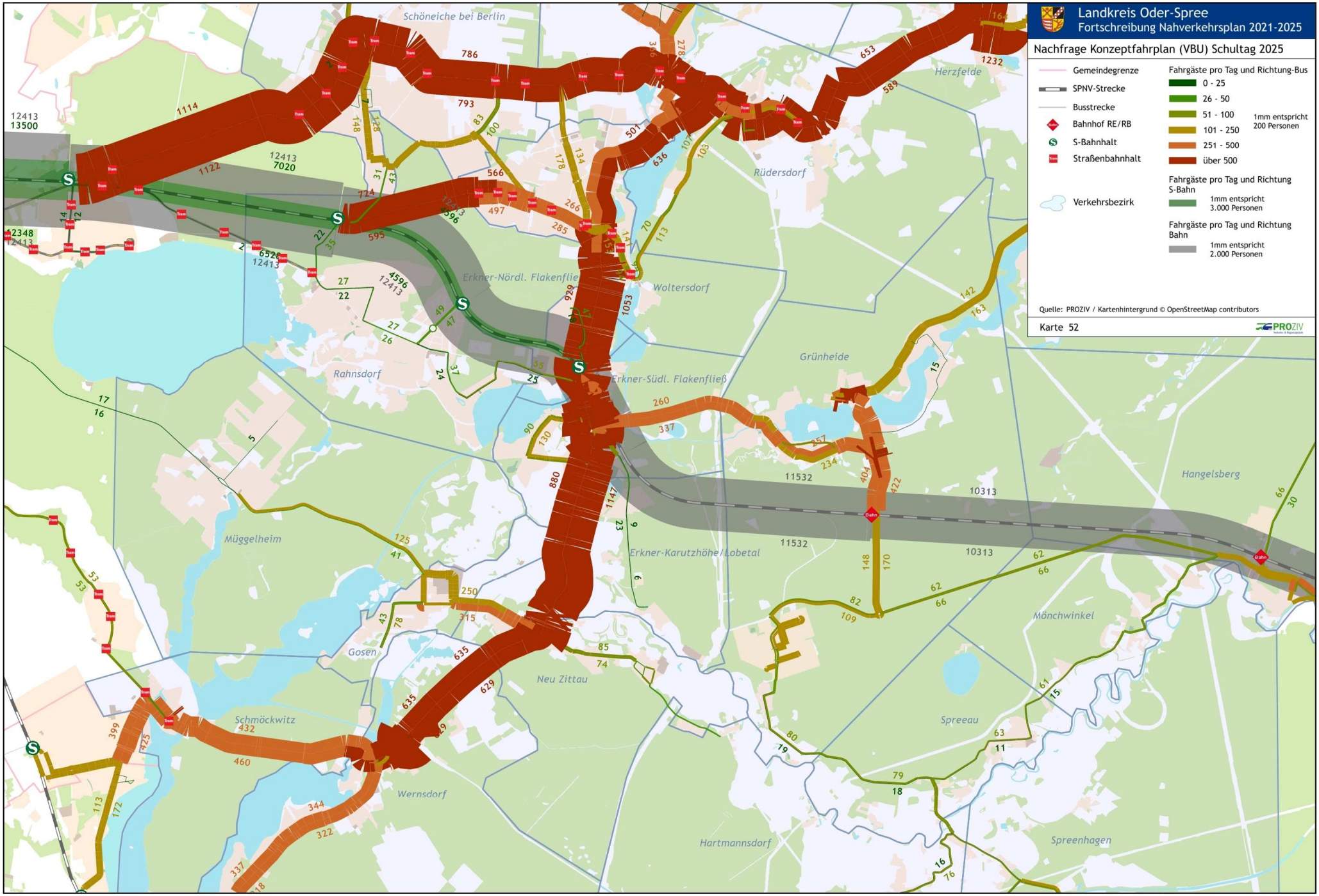
Landkreis Oder-Spree
Fortschreibung Nahverkehrsplan 2021-2025
Nachfrage Konzeptfahrplan (VBU) Schultag 2025
Gemeindegrenze
SPNV-Strecke
Busstrecke
Bahnhof RE/RB
S-Bahnhalt
Straßenbahnhalt
Verkehrsbezirk
Fahrgäste pro Tag und Richtung-Bus
0 - 25
26 - 50
51 - 100
101 - 250
251 - 500
über 500
1mm entspricht 200 Personen
Fahrgäste pro Tag und Richtung S-Bahn
1mm entspricht 3.000 Personen
Fahrgäste pro Tag und Richtung Bahn
1mm entspricht 2.000 Personen
Quelle: PROZIV / Kartenhintergrund © OpenStreetMap contributors
Karte 52
PROZIV
Schöneiche bei Berlin
Herzfelde
Rüdersdorf
Erkner-Nördl. Flakenflie
Woltersdorf
Rahnsdorf
Erkner-Südl. Flakenfließ
Grünheide
Hangelsberg
Müggelheim
Erkner-Karutzhöhe/Lobetal
Mönchwinkel
Gosen
Neu Zittau
Schmöckwitz
Spreeau
Wernsdorf
Hartmannsdorf
Spreenhagen

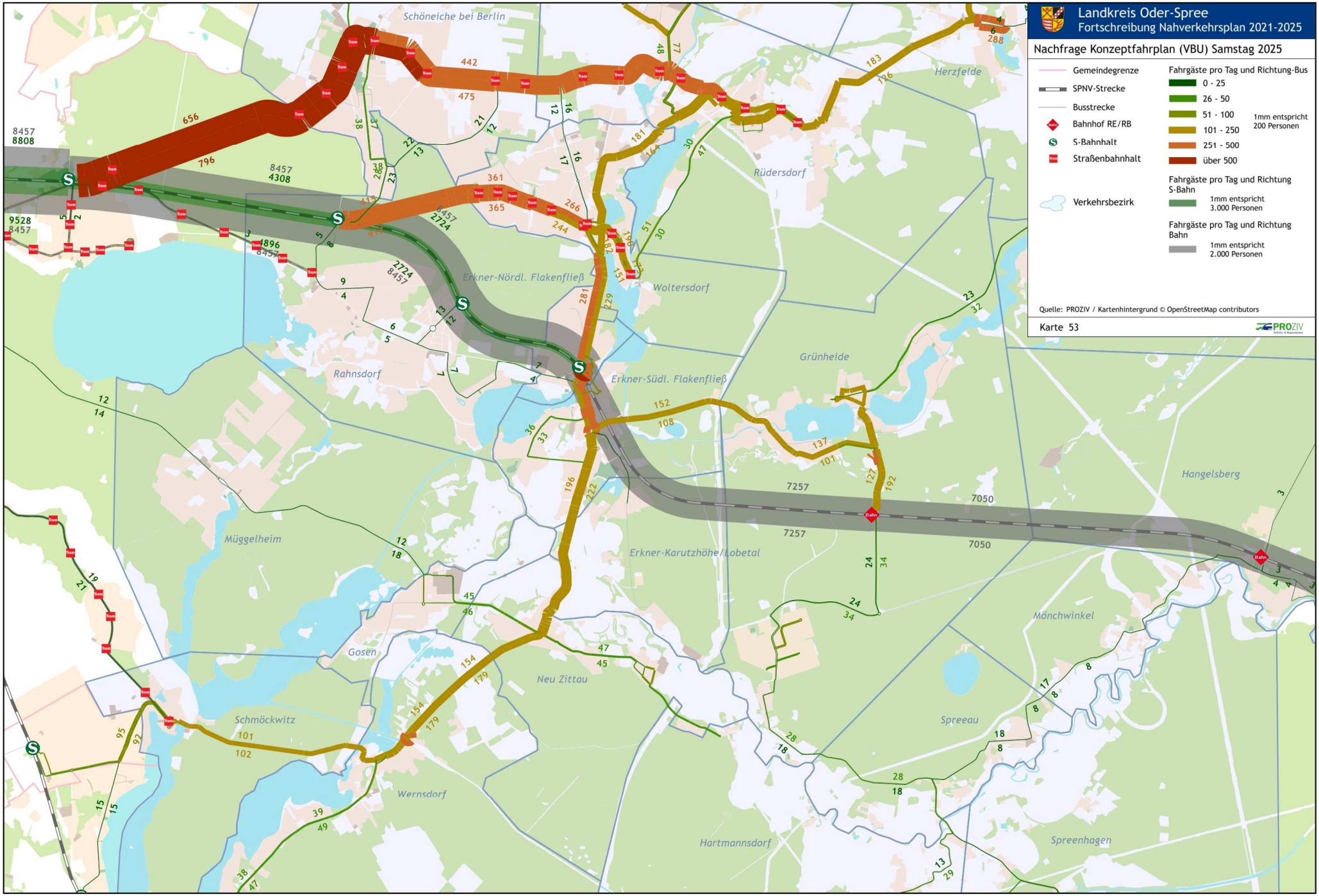
Landkreis Oder-Spree
Fortschreibung Nahverkehrsplan 2021-2025
Nachfrage Konzeptfahrplan (VBU) Samstag 2025
Gemeindegrenze
SPNV-Strecke
Busstrecke
Bahnhof RE/RB
S-Bahnhalt
Straßenbahnhalt
Verkehrsbezirk
Fahrgäste pro Tag und Richtung-Bus
0 - 25
26 - 50
51 - 100
101 - 250
251 - 500
über 500
1mm entspricht 200 Personen
Fahrgäste pro Tag und Richtung S-Bahn
1mm entspricht 3.000 Personen
Fahrgäste pro Tag und Richtung Bahn
1mm entspricht 2.000 Personen
Quelle: PROZIV / Kartenhintergrund © OpenStreetMap contributors
Karte 53
PROZIV
Schöneiche bei Berlin
Herzfelde
Rüdersdorf
Woltersdorf
Erkner-Nördl. Flakenfließ
Rahnsdorf
Erkner-Südl. Flakenfließ
Grünheide
Hangelsberg
Müggelheim
Erkner-Karutzhöhe/Lobetal
Mönchwinkel
Gosen
Neu Zittau
Schmöckwitz
Spreeau
Wernsdorf
Hartmannsdorf
Spreenhagen

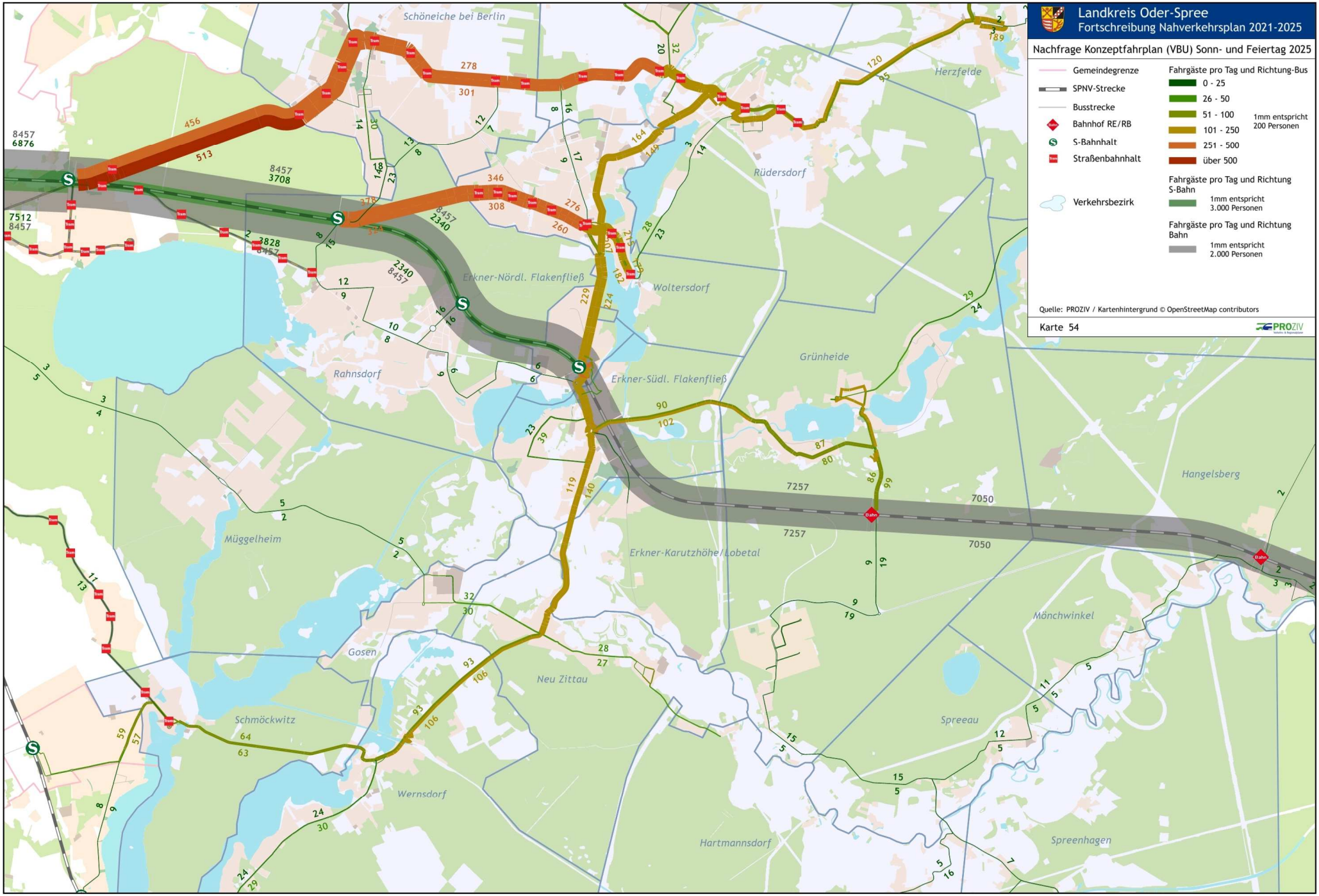
Landkreis Oder-Spree
Fortschreibung Nahverkehrsplan 2021-2025
Nachfrage Konzeptfahrplan (VBU) Sonn- und Feiertag 2025
Gemeindegrenze
SPNV-Strecke
Busstrecke
Bahnhof RE/RB
S-Bahnhalt
Straßenbahnhalt
Verkehrsbezirk
Fahrgäste pro Tag und Richtung-Bus
0 - 25
26 - 50
51 - 100
101 - 250
251 - 500
über 500
1mm entspricht 200 Personen
Fahrgäste pro Tag und Richtung S-Bahn
1mm entspricht 3.000 Personen
Fahrgäste pro Tag und Richtung Bahn
1mm entspricht 2.000 Personen
Quelle: PROZIV / Kartenhintergrund © OpenStreetMap contributors
Karte 54
PROZIV
Schöneiche bei Berlin
Herzfelde
Rüdersdorf
Woltersdorf
Erkner-Nördl. Flakenfließ
Rahnsdorf
Erkner-Südl. Flakenfließ
Grünheide
Hangelsberg
Müggelheim
Erkner-Karutzhöhe/Lobetal
Mönchwinkel
Gosen
Neu Zittau
Schmöckwitz
Spreeau
Wernsdorf
Hartmannsdorf
Spreenhagen